



INFRAESTRUCTURA INTEGRADA DE DATOS
ESPACIALES PARA EL DISTRITO CAPITAL



Diccionario de Datos

Unidad Administrativa Especial de Catastro Distrital

ideca
LA IDE DE BOGOTÁ

Versión 1.0

Nombre*	Diccionario de Datos para la Unidad Administrativa Especial de Catastro Distrital - UAECD
Resumen*	El presente Diccionario de Datos relaciona los significados de los objetos geográficos, con sus respectivas características, conformantes del Modelo de Base de Datos Geográfica de la UAECD, realizada por personal profesional del Área de Cartografía de la Gerencia de Información Catastral, como usuario funcional.
Alcance*	Los temas definidos en este diccionario corresponden a los datos geográficos misionales de la Unidad Administrativa Especial de Catastro Distrital - UAECD y sus respectivas características atributivas: CATASTRO, NOMENCLATURA, TOPOGRÁFICOS, ZONAS HOMOGÉNEAS Y GRILLAS. No hace parte de la documentación realizada a los diferentes objetos, los atributos generados por la plataforma tecnológica para la identificación individual de registros, geometría, representación y gestión de cambios.
Campo de aplicación*	Producción y comercialización de objetos geográficos temáticos de la ciudad de Bogotá, que tomen como base la información geográfica catastral de Bogotá.
URI*	http://geoitems.ideca.gov.co/geoitems/ano/
Idioma*	spa - español
Idioma alternativo	spa - español
Versión	1.0
Fecha de actualización*	09/08/2019
Administrador *	Unidad Administrativa Especial de Catastro Distrital - UAECD
Propietario / Entidad responsable*	Unidad Administrativa Especial de Catastro Distrital - UAECD
Citación	ISO 19126:2017 Feature concept dictionaries and registers Resolución 002 de 2017 - Secretaría General de la Alcaldía Mayor de Bogotá
Palabras clave	Información Geográfica Catastral, Sector Catastral, Manzana Catastral, Loteo Catastral, Construcción, Áreas Públicas, Perímetro de Lote, Perímetro de Construcción, Eje de Nomenclatura, Placa Domiciliaria, Placa Vial, Puntos GNSS, Predio Topográfico, Zonas Homogéneas Físicas, Zonas Homogéneas Geoeconómicas.



ALCALDÍA MAYOR
DE BOGOTÁ D.C.
HACIENDA
Unidad Administrativa Especial
Catastro Distrital

Diccionario de Datos

Unidad Administrativa Especial de Catastro Distrital

ideca
LA IDE DE BOGOTÁ

Versión 1.0

Datos básicos del Diccionario

Datos



Control de Versiones

Fecha	Autor/ Modificado por	Versión	Cambio efectuado
09/08/2019	Jorge Oswaldo Martínez Cojo / Unidad Administrativa Especial de Catastro Distrital - UAECD	1.0	Elaboración del Diccionario





INFRAESTRUCTURA DE DATOS ESPACIALES DE BOGOTÁ - IDECA



 <p>ALCALDÍA MAYOR DE BOGOTÁ D.C. HACIENDA Unidad Administrativa Especial Catastro Distrital</p>	<h1>Diccionario de Datos</h1> <h2>Datos</h2> <p>Unidad Administrativa Especial de Catastro Distrital</p>	 <p>ideca LA IDE DE BOGOTÁ</p> <p>Versión 1.0</p>
---	--	--



Código*	100301
Nombre*	Predio Topográfico
Definición*	700002: Es aquel que delimita áreas para el potencial desarrollo de proyectos urbanísticos, a partir de la solicitud de incorporación, actualización, corrección o modificación de planos topográficos por parte del sector de la construcción y la ciudadanía en general, y en cumplimiento del Decreto 178 del 13 de mayo de 2010 de la Alcaldía Mayor de Bogotá. Dichas áreas pueden agrupar uno o más Lotes y su cubrimiento es el Distrito Capital.
Campo de aplicación	Planeación, Catastro, Urbanismo, Servicios, Reservas, Afectaciones
Nombre alternativo / Alias	Predio_Topografico
Tipo de Relación Conceptual	Sinónimo
Descripción de la relación	Un Predio Topográfico se incorpora dentro de la Base de Datos Geográfica Catastral a través del estudio integral y aprobación de un Plano Topográfico. Plano Topográfico: Es la representación gráfica de un terreno en particular debidamente amojonado, referido a las coordenadas del Instituto Geográfico Agustín Codazzi (MAGNA SIRGAS), en el cual se debe incluir el levantamiento de linderos, las construcciones existentes, los accidentes topográficos, la arborización, las vías y alrededores, hasta una distancia de cien (100) metros a la redonda.

 <p>ALCALDÍA MAYOR DE BOGOTÁ D.C. HACIENDA Unidad Administrativa Especial Catastro Distrital</p>	<h2>Diccionario de Datos</h2> <h3>Atributos</h3>	 <p>ideca LA IDE DE BOGOTÁ</p>
<p>Unidad Administrativa Especial de Catastro Distrital</p>		<p>Versión 1.0</p>

Código*	200004
Nombre*	LOTE_ID
Definición*	Campo de 12 dígitos que contiene el código de sector a nivel lote (incluye el código de sector y manzana). Su diligenciamiento es obligatorio.
Tipo de dato *	Cadena de Caracteres
Unidad de medida ^{¿?}	N/A

Código*	200048
Nombre*	PTOCOD_PLA
Definición*	Campo de 10 dígitos que contiene el código del plano urbanístico asignado por la Secretaría Distrital de Planeación y que puede asociar espacialmente al Predio Topográfico incorporado.
Tipo de dato *	Cadena de Caracteres
Unidad de medida ^{¿?}	N/A



Código*	200049
Nombre*	PTODIRECCI
Definición*	Campo de 255 dígitos que contiene la Dirección del predio. Su diligenciamiento es obligatorio.
Tipo de dato *	Cadena de Caracteres
Unidad de medida ^{¿?}	N/A

 <p>ALCALDÍA MAYOR DE BOGOTÁ D.C. HACIENDA Unidad Administrativa Especial Catastro Distrital</p>	<h2>Diccionario de Datos</h2> <h3>Atributos</h3>	 <p>ideca LA IDE DE BOGOTÁ</p>
<p>Unidad Administrativa Especial de Catastro Distrital</p>		<p>Versión 1.0</p>

Código*	200050
Nombre*	PTONRADICA
Definición*	Campo de 50 dígitos que contiene el Número consecutivo de la Radicación. Su diligenciamiento es obligatorio.
Tipo de dato *	Cadena de Caracteres
Unidad de medida ^{¿?}	N/A

Código*	200051
Nombre*	PTOFRADICA
Definición*	Fecha de radicación. Su diligenciamiento es obligatorio.
Tipo de dato *	Fecha
Unidad de medida ^{¿?}	N/A

Código*	200052
Nombre*	PTOTSOLICI
Definición*	Campo de 4 dígitos que contiene el Tipo de solicitud. Su diligenciamiento es obligatorio a razón que se asigna un dominio para su diligenciamiento.
Tipo de dato *	Cadena de Caracteres
Unidad de medida ^{¿?}	N/A

 <p>ALCALDÍA MAYOR DE BOGOTÁ D.C. HACIENDA Unidad Administrativa Especial Catastro Distrital</p>	<h2>Diccionario de Datos</h2> <h3>Atributos</h3>	 <p>ideca LA IDE DE BOGOTÁ</p>
<p>Unidad Administrativa Especial de Catastro Distrital</p>		<p>Versión 1.0</p>

Código*	200053
Nombre*	PTOE_TRAMI
Definición*	Campo que describe el estado de trámite en el que se encuentra el Predio Topográfico dentro de la entidad. Su diligenciamiento es obligatorio a razón que se asigna un dominio para su diligenciamiento.
Tipo de dato *	Entero
Unidad de medida ^{¿?}	N/A

Código*	200054
Nombre*	PTOBSERVA
Definición*	Campo de 1073741822 dígitos que contiene las Observaciones que puede tener el registro de Predio Topográfico.
Tipo de dato *	Cadena de Caracteres
Unidad de medida ^{¿?}	N/A

 <p>ALCALDÍA MAYOR DE BOGOTÁ D.C. HACIENDA Unidad Administrativa Especial Catastro Distrital</p>	<h2>Diccionario de Datos</h2> <h3><i>Dominios</i></h3> <p>Unidad Administrativa Especial de Catastro Distrital</p>	 <p>ideca LA IDE DE BOGOTÁ</p> <p>Versión 1.0</p>
---	--	--

Código *	300008
Nombre*	Dom_Tipo_Solicitud_Topo
Definición del dominio*	Dominio asociado a los Tipos de Solicitud por los cuales se incorpora, actualiza o modifica un Predio Topográfico dentro de dicho objeto geográfico.

Código *	300009
Nombre*	Dom_Estado_Tramite
Definición del dominio*	Dominio asociado al Estado del Trámite de incorporación, actualización o modificación de un Predio Topográfico, dentro de dicho objeto geográfico.

 <p>ALCALDÍA MAYOR DE BOGOTÁ D.C. HACIENDA Unidad Administrativa Especial Catastro Distrital</p>	<h2>Diccionario de Datos</h2> <h3><i>Asociaciones</i></h3> <p>Unidad Administrativa Especial de Catastro Distrital</p>	 <p>ideca LA IDE DE BOGOTÁ</p> <p>Versión 1.0</p>
---	--	--

Código*	400014
Nombre*	Uno o varios lotes pueden pertenecer a un Predio Topográfico
Definición*	Uno o varios lotes pueden pertenecer a un Predio Topográfico. La relación se establece sobre el atributo "LOTLOTE_ID" del objeto "Lote" y el atributo correspondiente del objeto "Predio Topográfico".
Nombre del rol 1*	Contiene
Definición del rol 1*	Indica que un Predio Topográfico contiene espacialmente a uno o más lotes, de acuerdo a los criterios físicos y jurídicos que permitan el desarrollo del mismo dentro de un proceso urbanístico.
Nombre del rol 2*	Puede estar contenido
Definición del rol 2*	Indica que uno o varios Lotes pueden estar contenidos espacialmente en un Predio Topográfico.



INFRAESTRUCTURA DE DATOS ESPACIALES DE BOGOTÁ - IDECA



 <p>ALCALDÍA MAYOR DE BOGOTÁ D.C. HACIENDA Unidad Administrativa Especial Catastro Distrital</p>	<h3>Diccionario de Datos</h3> <h4><i>Operaciones</i></h4> <p>Unidad Administrativa Especial de Catastro Distrital</p>	 <p>LA IDE DE BOGOTÁ</p> <p><i>Versión 1.0</i></p>
---	---	---

Código*	500011
Nombre*	Actualización del Estado de Trámite de un Predio Topográfico
Definición*	Por actividades propias del proceso de incorporación, actualización, corrección o modificación de planos topográficos, el estado del trámite de un Predio Topográfico cambia.
Firma*	200053 PTOE_TRAMI 200054 PTOOBSERVA



ALCALDÍA MAYOR
DE BOGOTÁ D.C.
HACIENDA
Unidad Administrativa Especial
Catastro Distrital

Diccionario de Datos

Citaciones

Unidad Administrativa Especial de Catastro Distrital

ideca
LA IDE DE BOGOTÁ

Versión 1.0

Identificador*	700002
Título del libro ^{¿?}	Procedimiento Incorporación, Actualización y Modificación de Topográficos
Fecha de Publicación*	30/04/2019
Número de Edición ^{¿?}	2
Recurso en línea ^{¿?}	http://sgi.catastrobogota.gov.co/catastrodistritalNew/isodocNew/inicio.nsf?OpendataBase