

Historias con mapas

Ideca

Alcaldía de Bogotá





1. ¿Quiénes somos y qué ofrecemos?



Ideca es la plataforma oficial de los datos geográficos de Bogotá.



Organiza y centraliza toda la información geográfica oficial y la dispone a un clic de distancia.



NUESTRO RETO

Poner los mapas de la ciudad en las manos de sus habitantes.



NUESTRO RETO

Poner los mapas de la ciudad en las manos de sus periodistas.



Y ASÍ;

Conectar información con mapas, mapas con personas
y a las personas con el gobierno.



PARA HACERLO DEBÍAMOS

Llegar a más gente.
Eso motivó el diseño de nuestra plataforma.

Redescubre Bogotá a través de nuestros mapas.

Ideca es la encargada de poner la información de Bogotá en mapas para llevarlos a su gente.



Nuestros mapas

Conoce y explora los diferentes datos que tenemos disponibles para ti.

[Ir](#)

Novedades

Entérate de lo último en aplicaciones, servicios, datos y visualizaciones...

[Ir](#)

Recursos

Accede a nuestra documentación, eventos y proyectos...

[Ir](#)

Sobre IDECA

Conoce quienes conforman el Banco Geográfico del Distrito Capital

[Ir](#)



MAPAS MÁS HUMANOS



CONECTAN LA CIUDAD



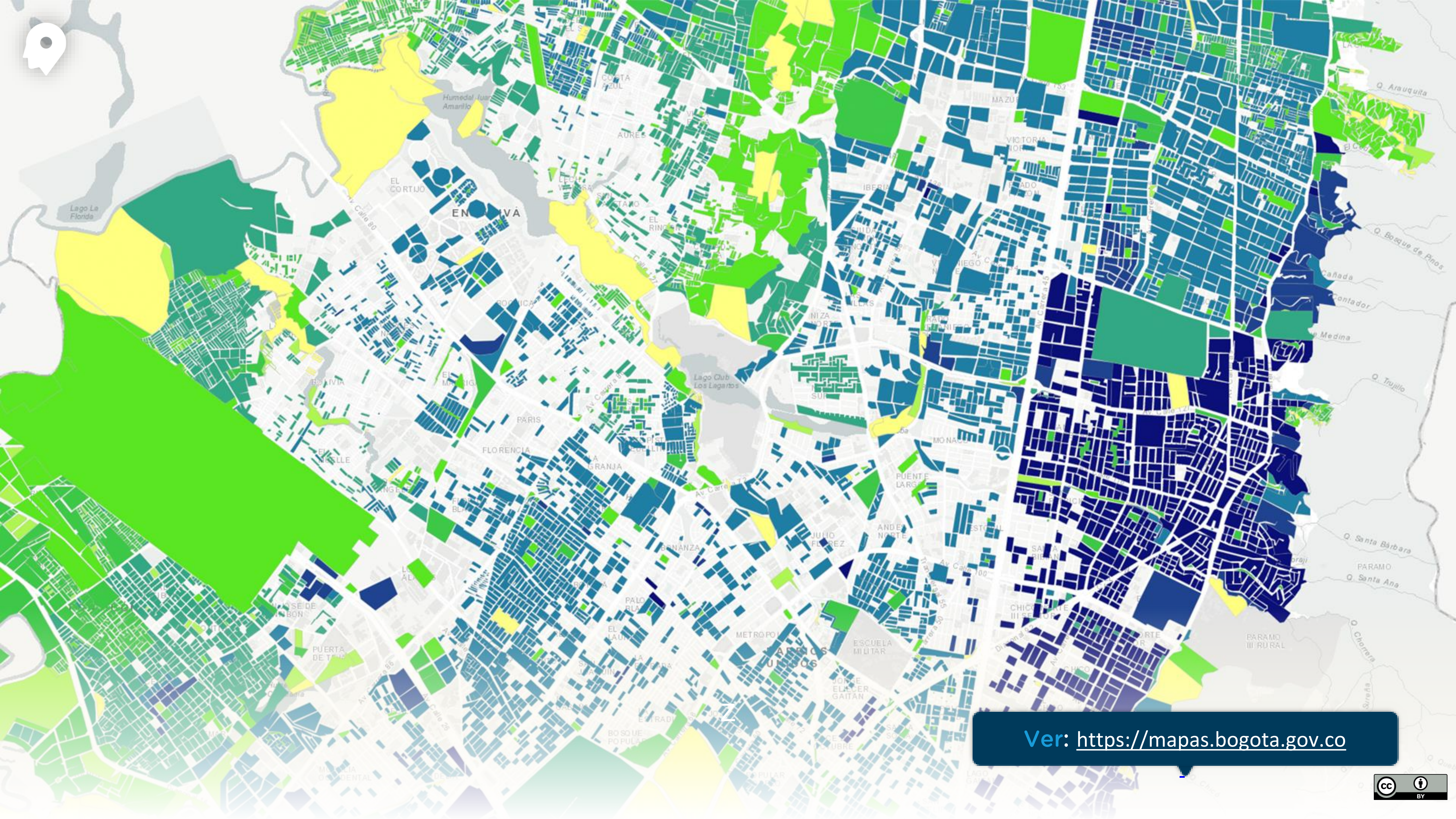
CONECTAN PERSONAS



76 Entidades
369 Mapas
5 Aplicaciones móviles y más de **30** visores
geográficos de las entidades del Distrito.
10 Storymaps



2. ¿Cómo usar un mapa?



Ver: <https://mapas.bogota.gov.co>





3. ¿Sobre qué están escribiendo?

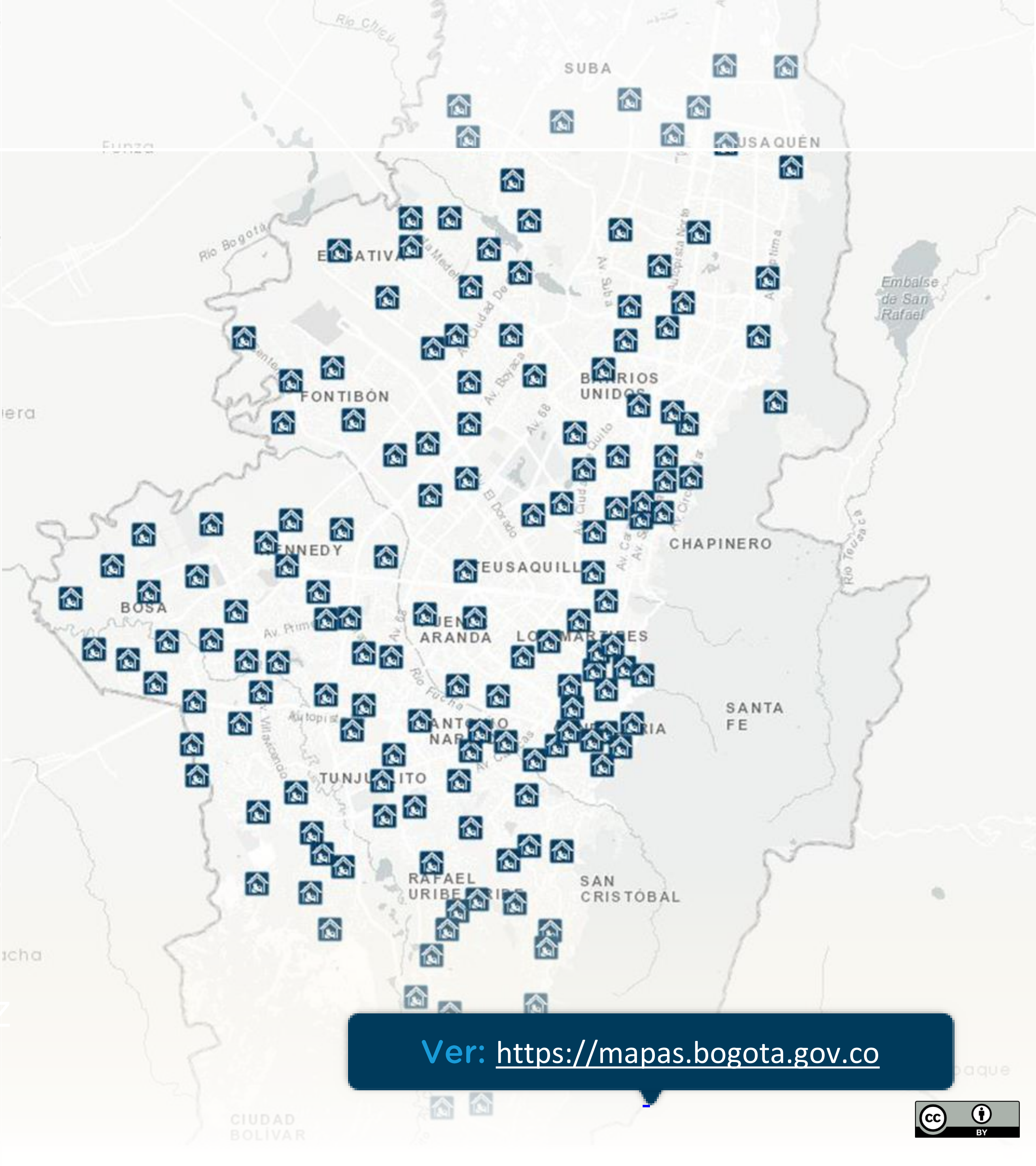
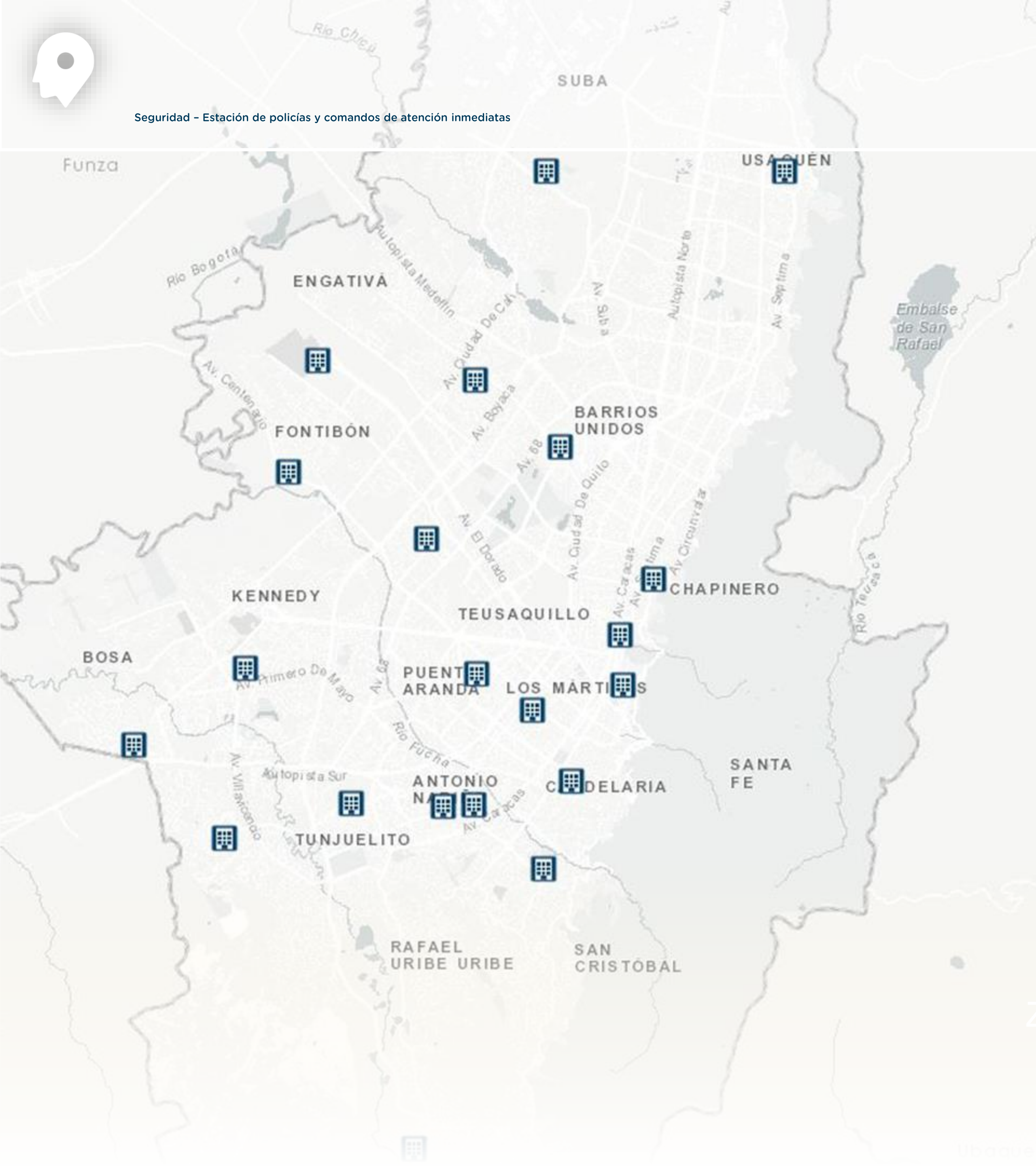


513016

Enter



Seguridad - Estación de policías y comandos de atención inmediatas



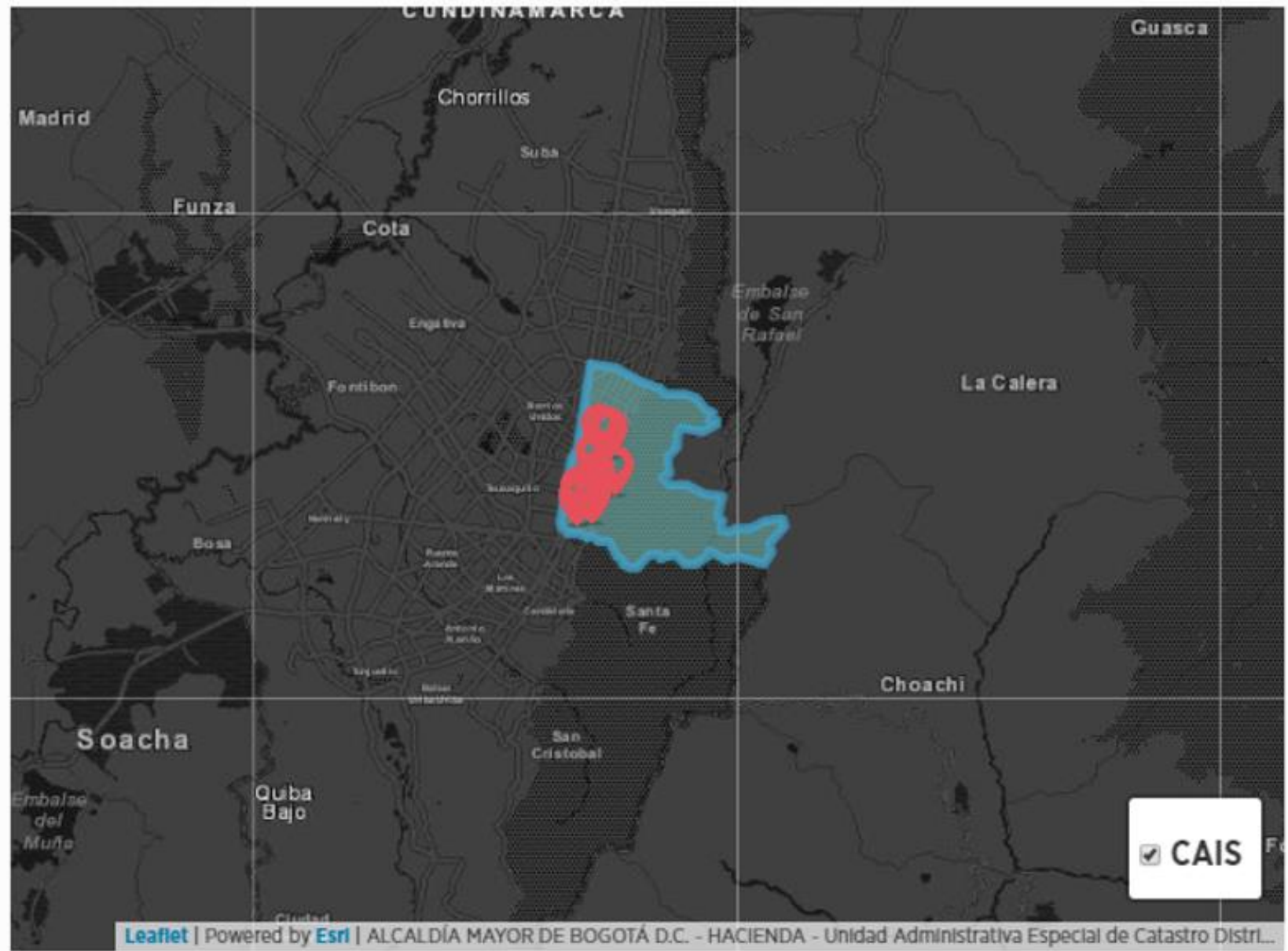
Ver: <https://mapas.bogota.gov.co>



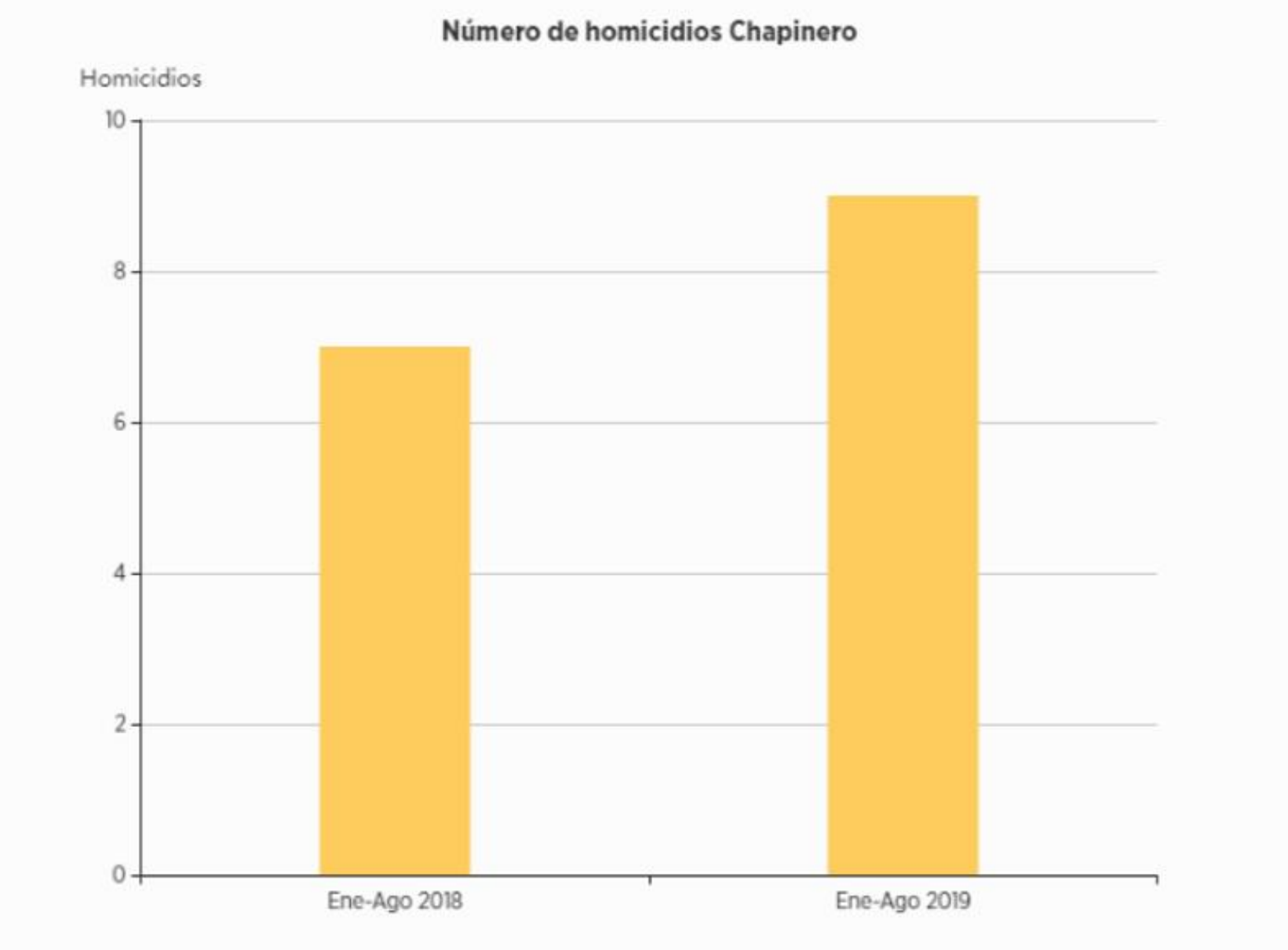
Seleccione una localidad

Chapinero

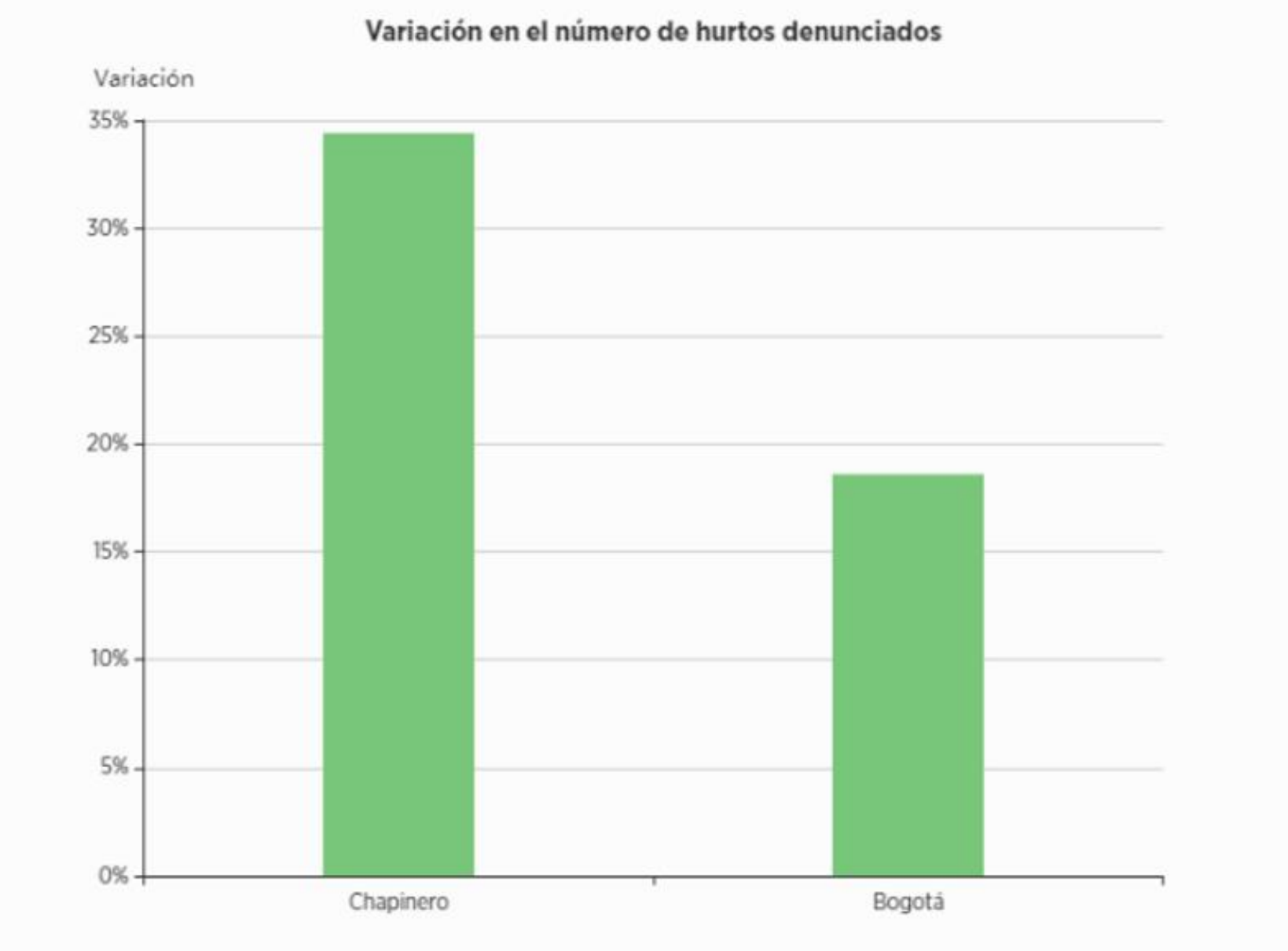
8
Centros de Atención Inmediata en Chapinero



2
Estación(es) de Policía en Chapinero



1.7%
El cambio en número rifas entre Enero-Agosto 2018 y 2019



Fuente: Secretaría Distrital de Seguridad, Justicia y Convivencia (2019)

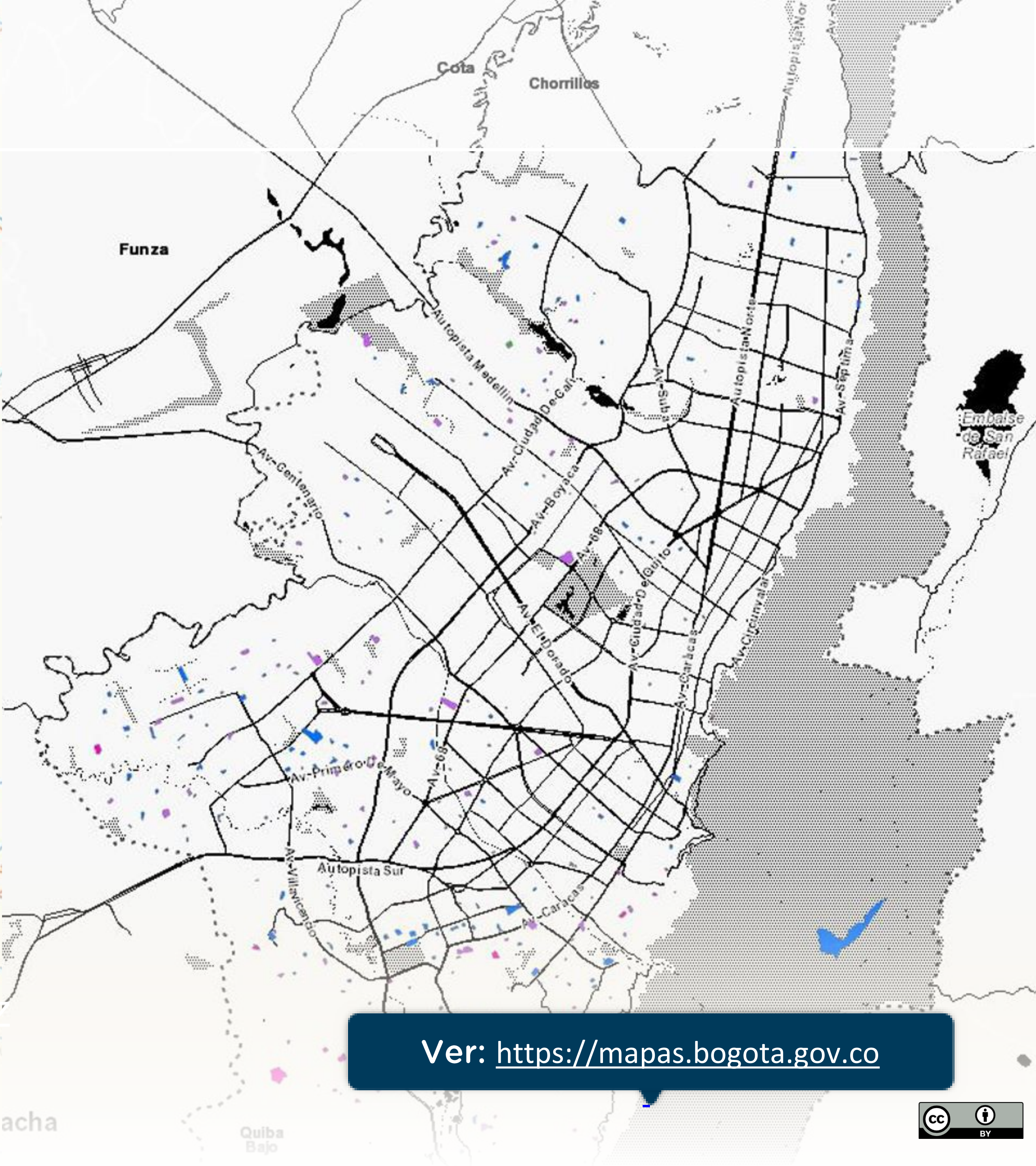
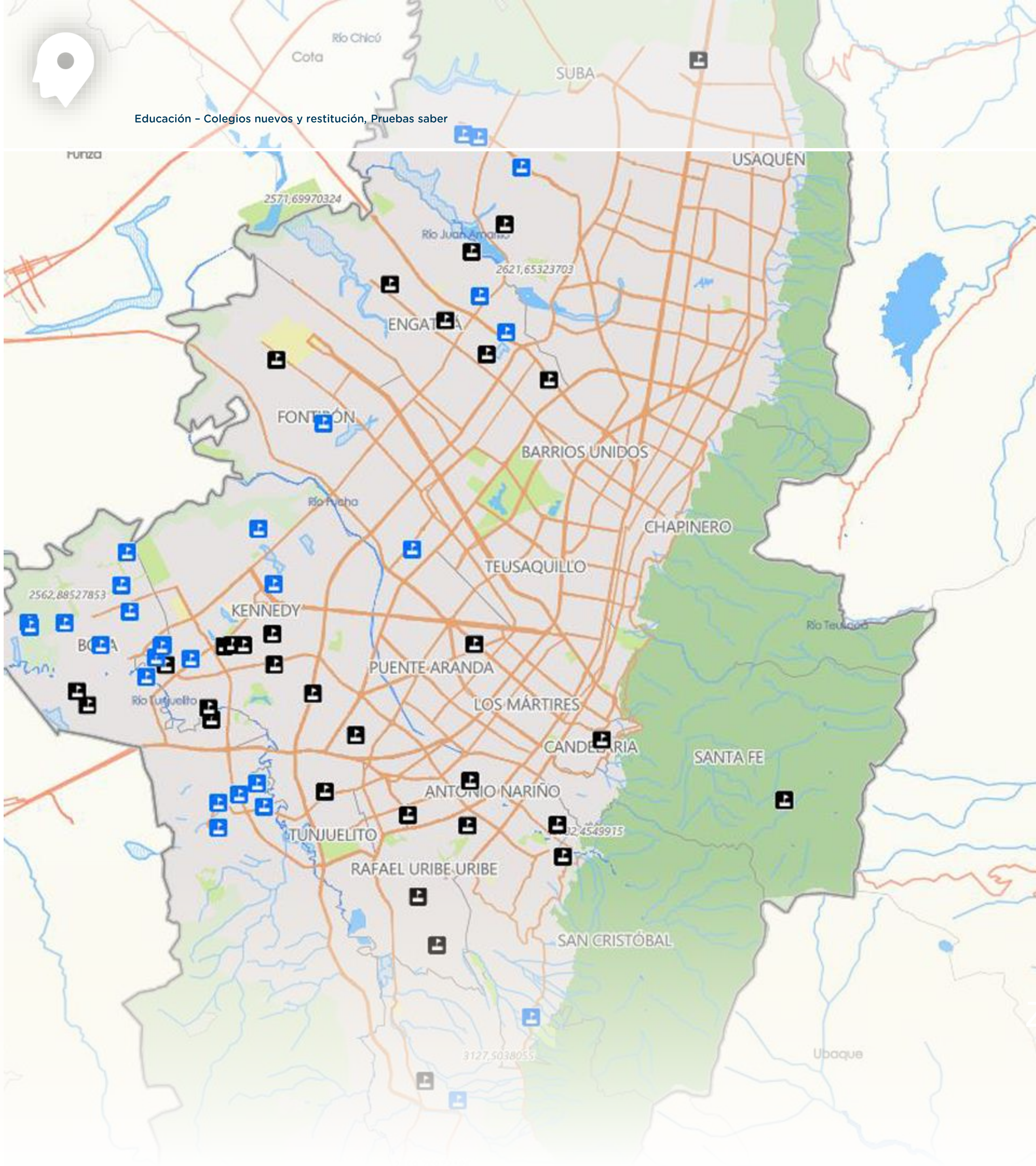
Infraestructura de Datos Espaciales para el Distrito Capital | Av. Carrera 30 No. 25 - 90, Torre B piso 2. | Teléfono: (571) 234 7600 ext. 7703 | ideca@catastrobogota.gov.co



<https://visualizaciones.ideca.gov.co/apps/conocestulocalidad/>



Educación - Colegios nuevos y restitución, Pruebas saber



Ver: <https://mapas.bogota.gov.co>



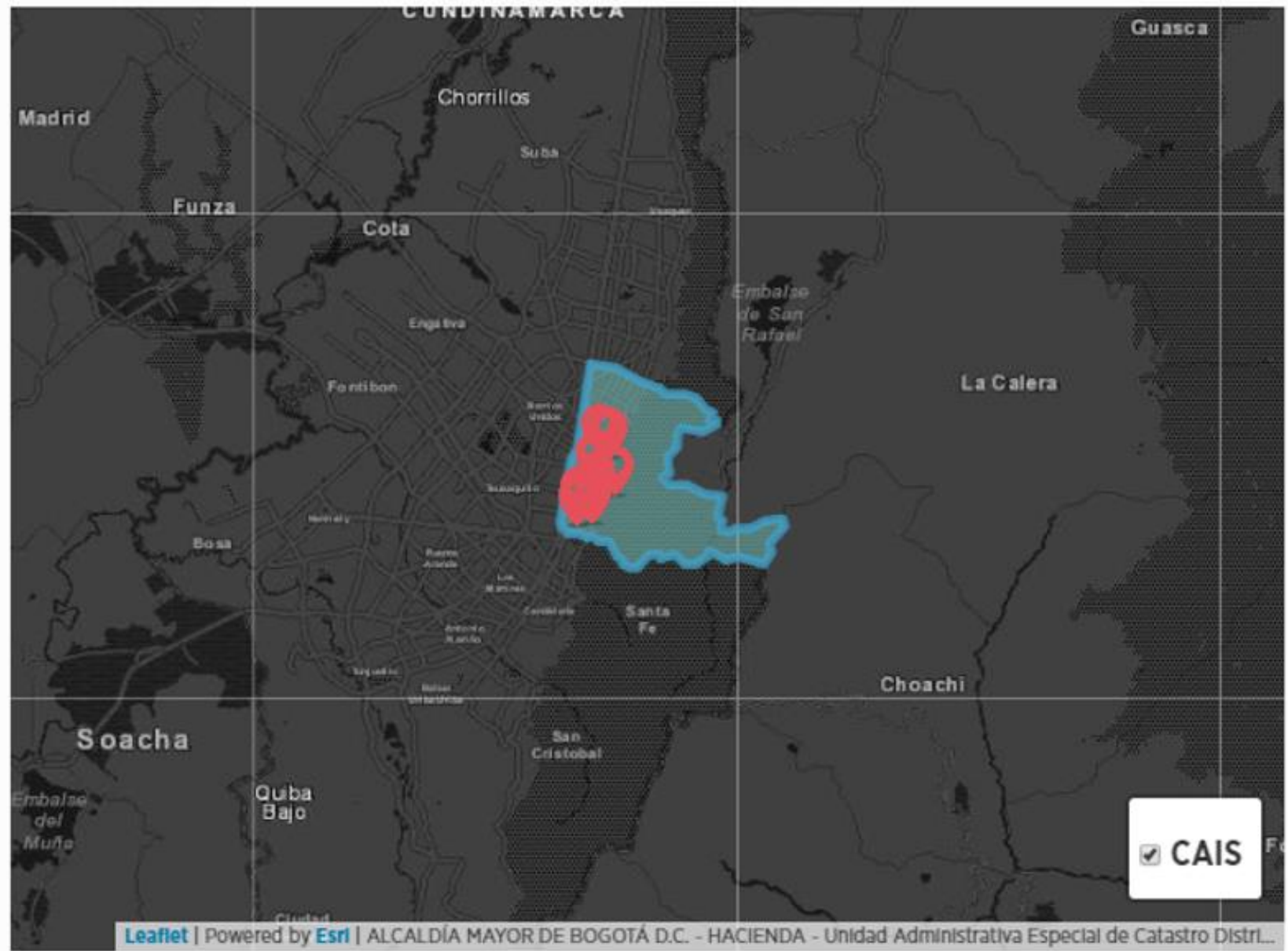
¿Conoces tu localidad?

Seguridad Educación Salud Ambiente

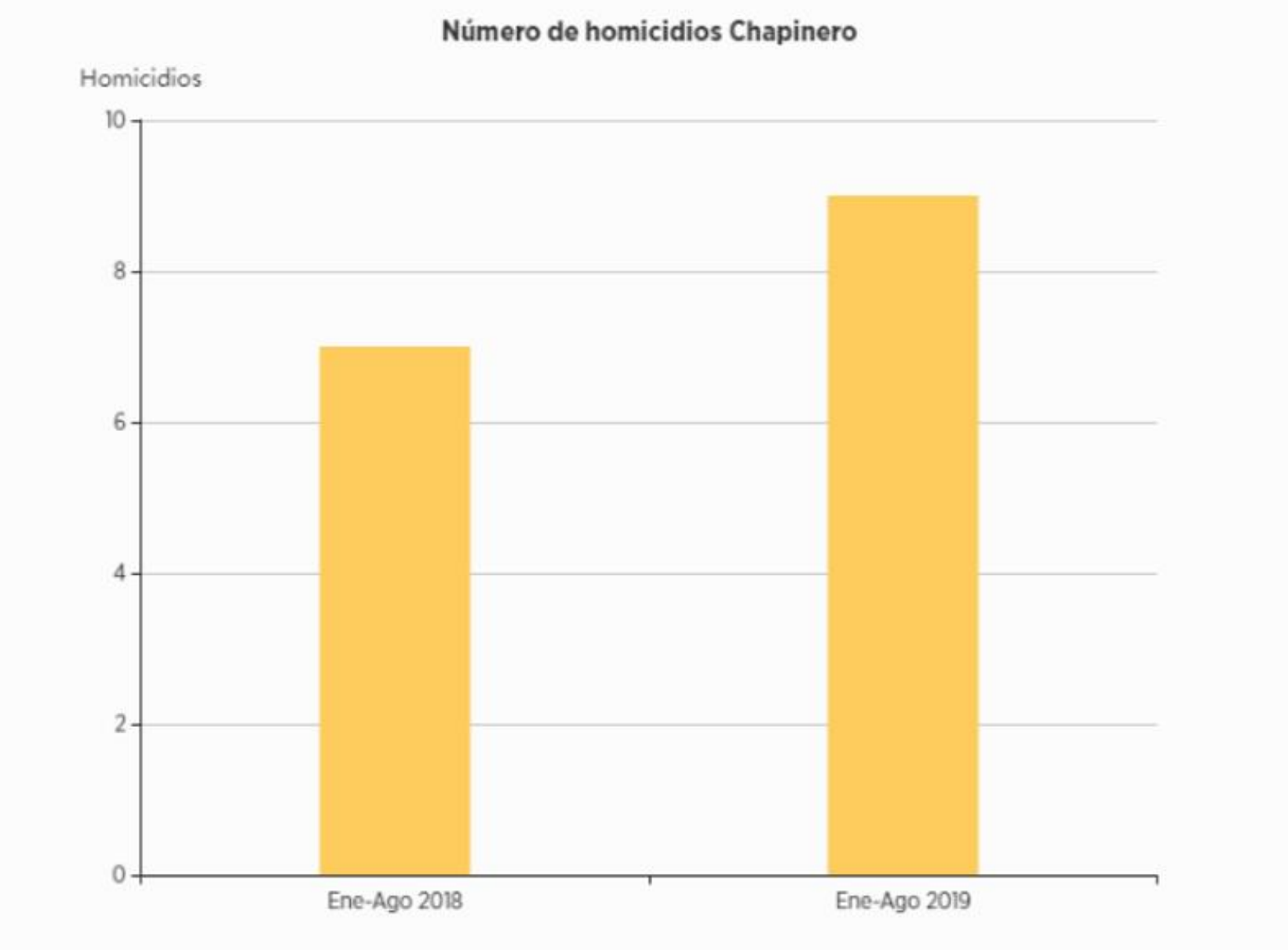
Seleccione una localidad

Chapinero

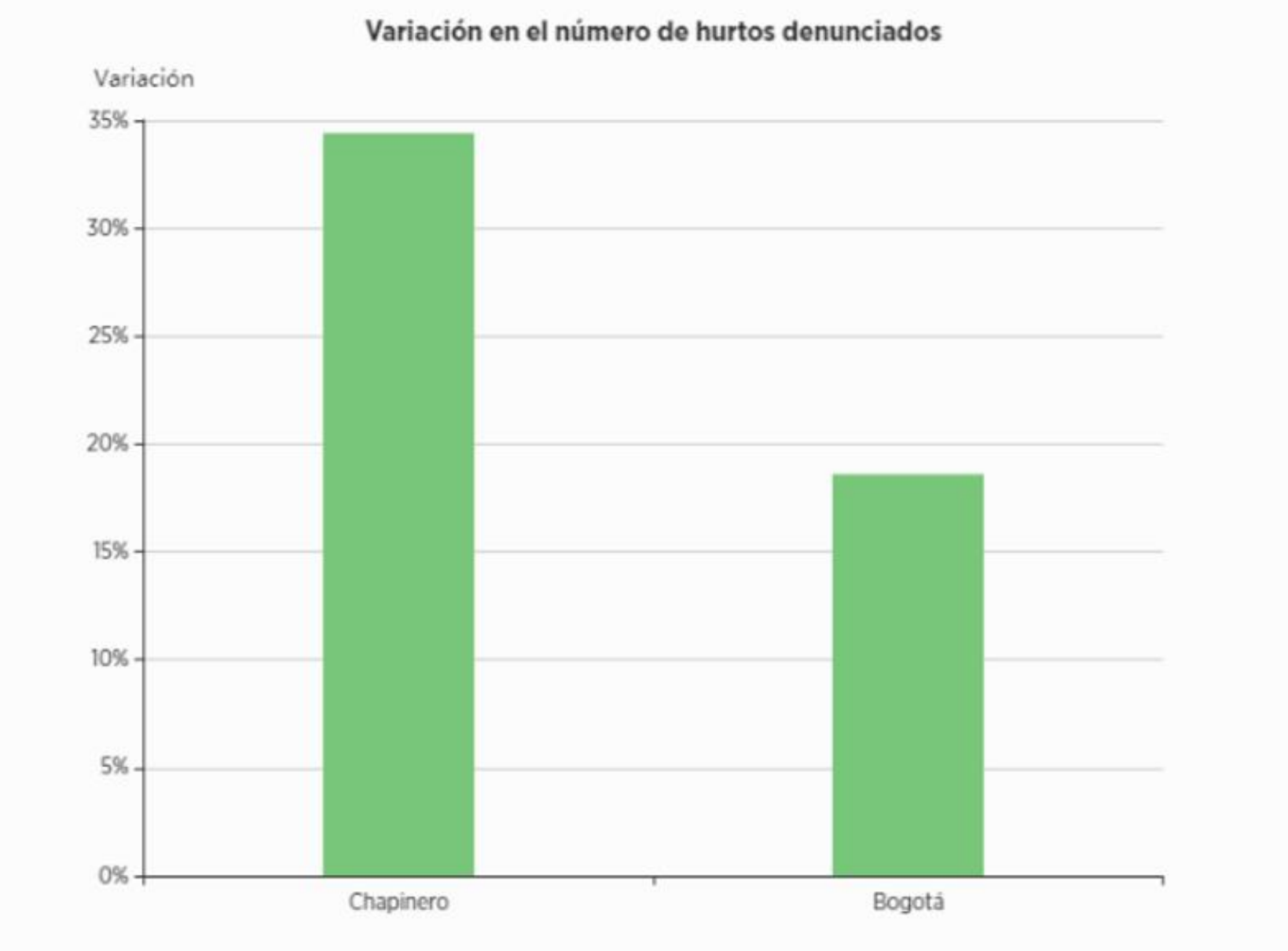
8
Centros de Atención Inmediata en Chapinero



2
Estación(es) de Policía en Chapinero



1.7%
El cambio en número rifias entre Enero-Agosto 2018 y 2019



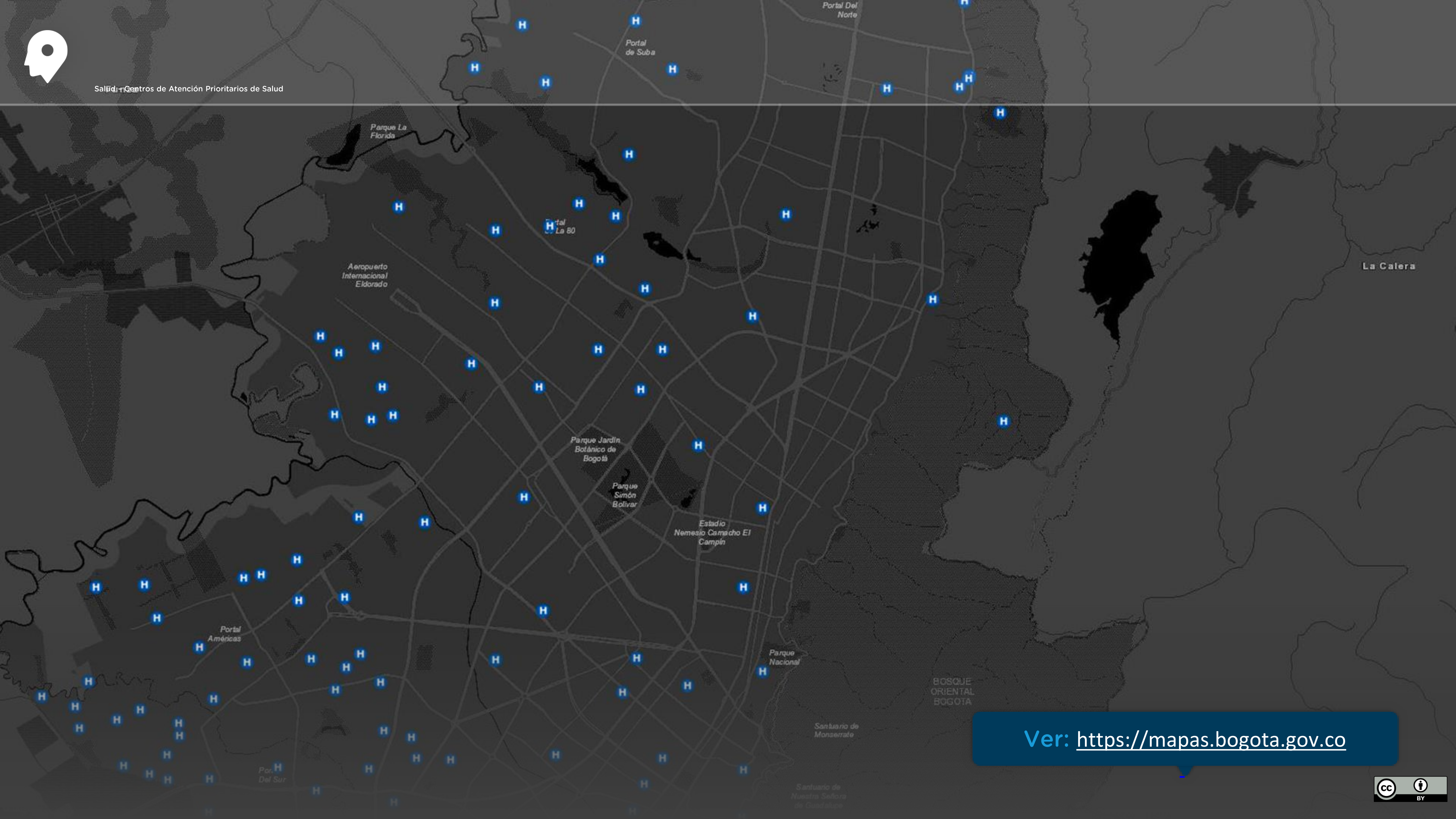
Fuente: Secretaría Distrital de Seguridad, Justicia y Convivencia (2019)

Infraestructura de Datos Espaciales para el Distrito Capital | Av. Carrera 30 No. 25 - 90, Torre B piso 2. | Teléfono: (571) 234 7600 ext. 7703 | ideca@catastrobogota.gov.co



<https://visualizaciones.ideca.gov.co/apps/conocestulocalidad/>



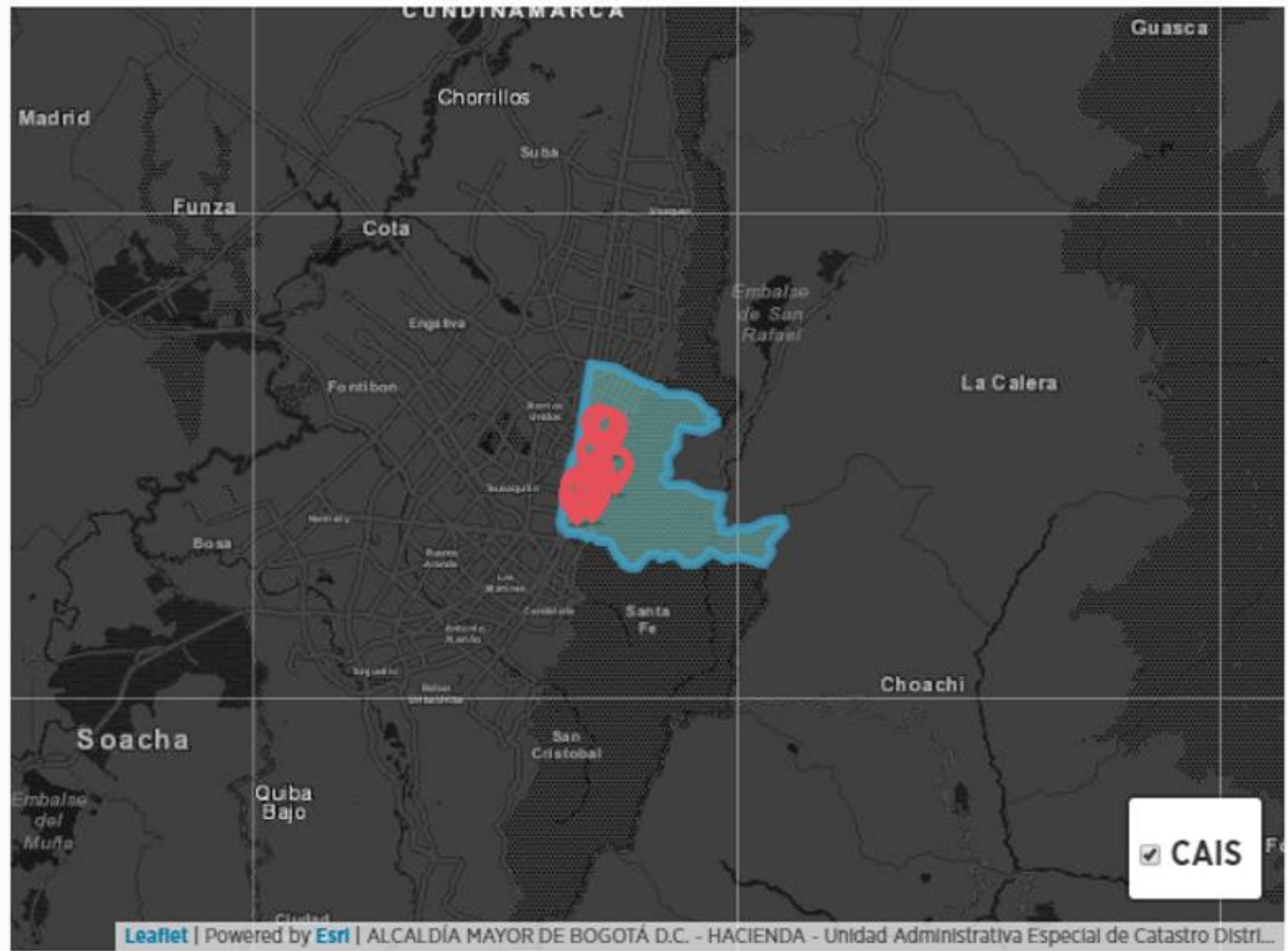


Ver: <https://mapas.bogota.gov.co>

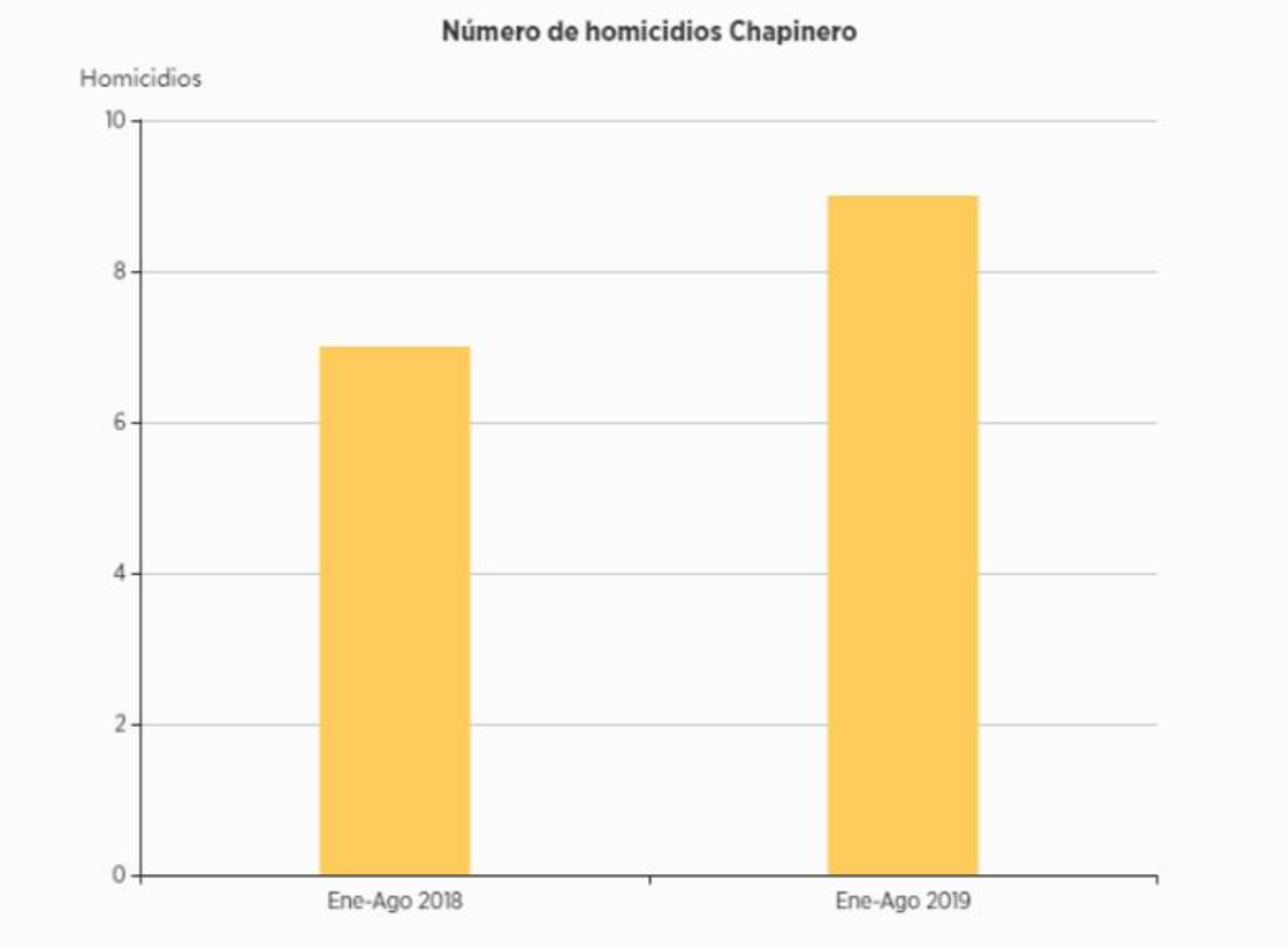
Seleccione una localidad

Chapinero

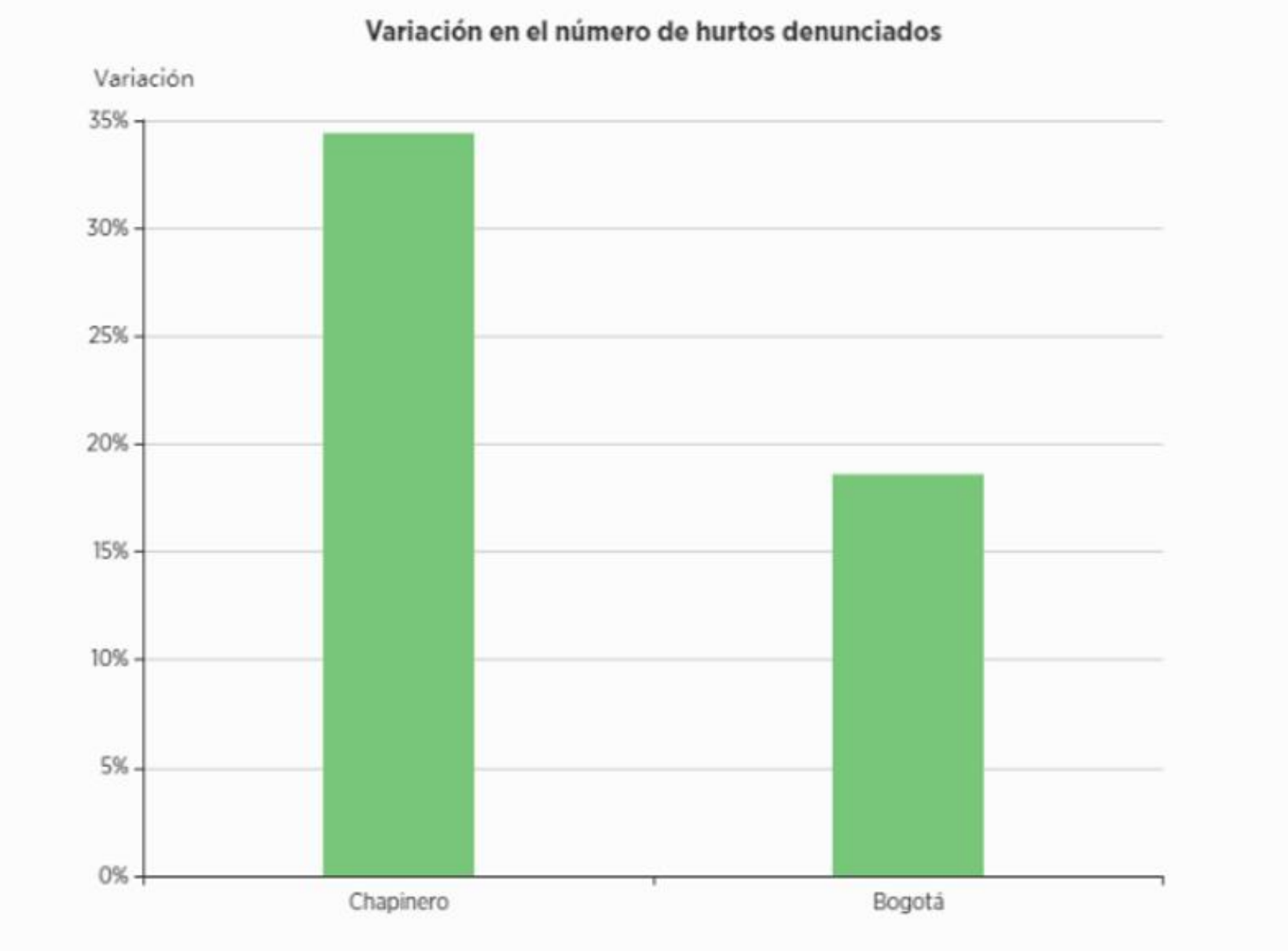
8
Centros de Atención Inmediata en Chapinero



2
Estación(es) de Policía en Chapinero



1.7%
El cambio en número rifas entre Enero-Agosto 2018 y 2019

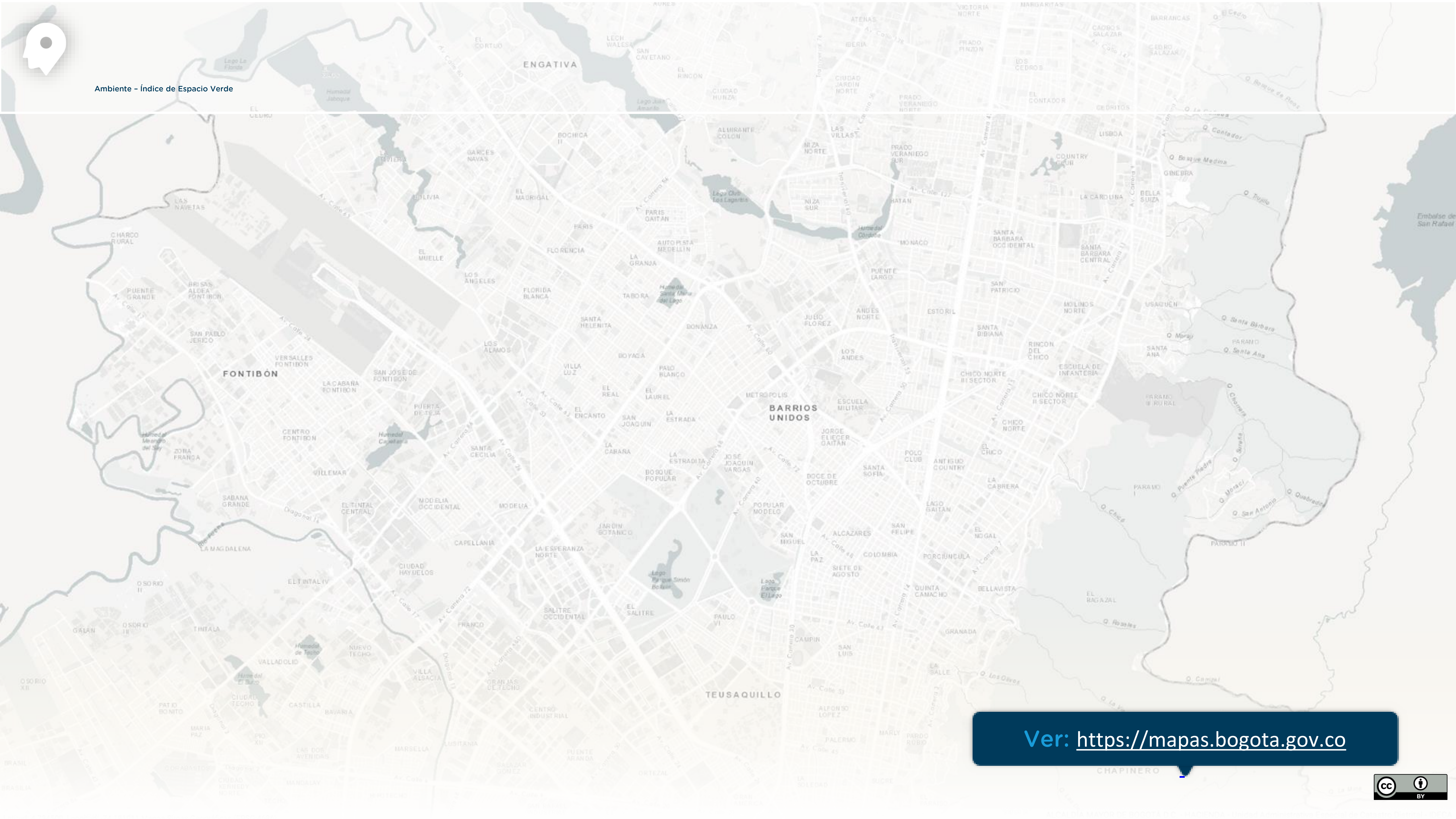


Fuente: Secretaría Distrital de Seguridad, Justicia y Convivencia (2019)





Ambiente - Índice de Espacio Verde



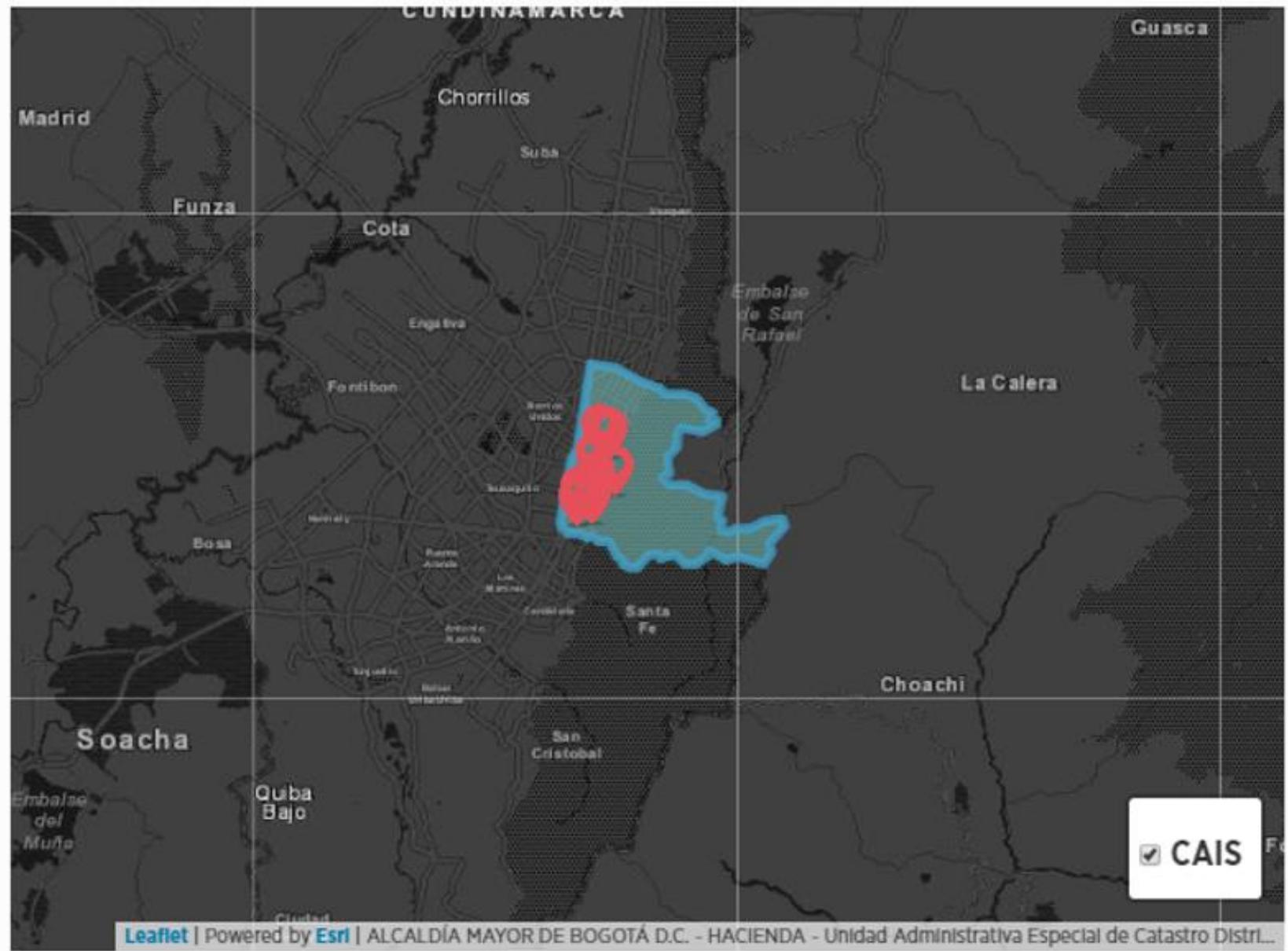
Ver: <https://mapas.bogota.gov.co>



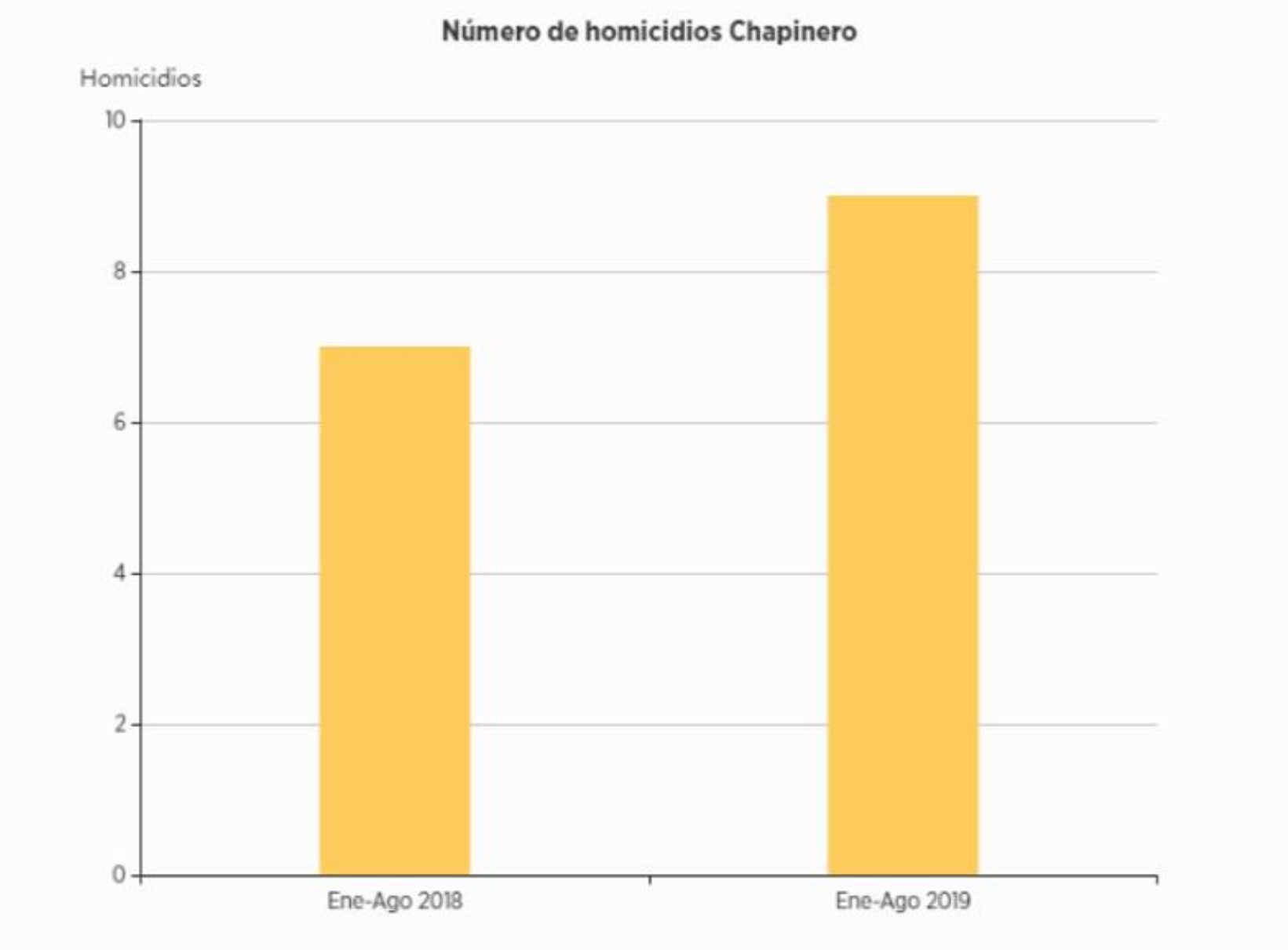
Seleccione una localidad

Chapinero

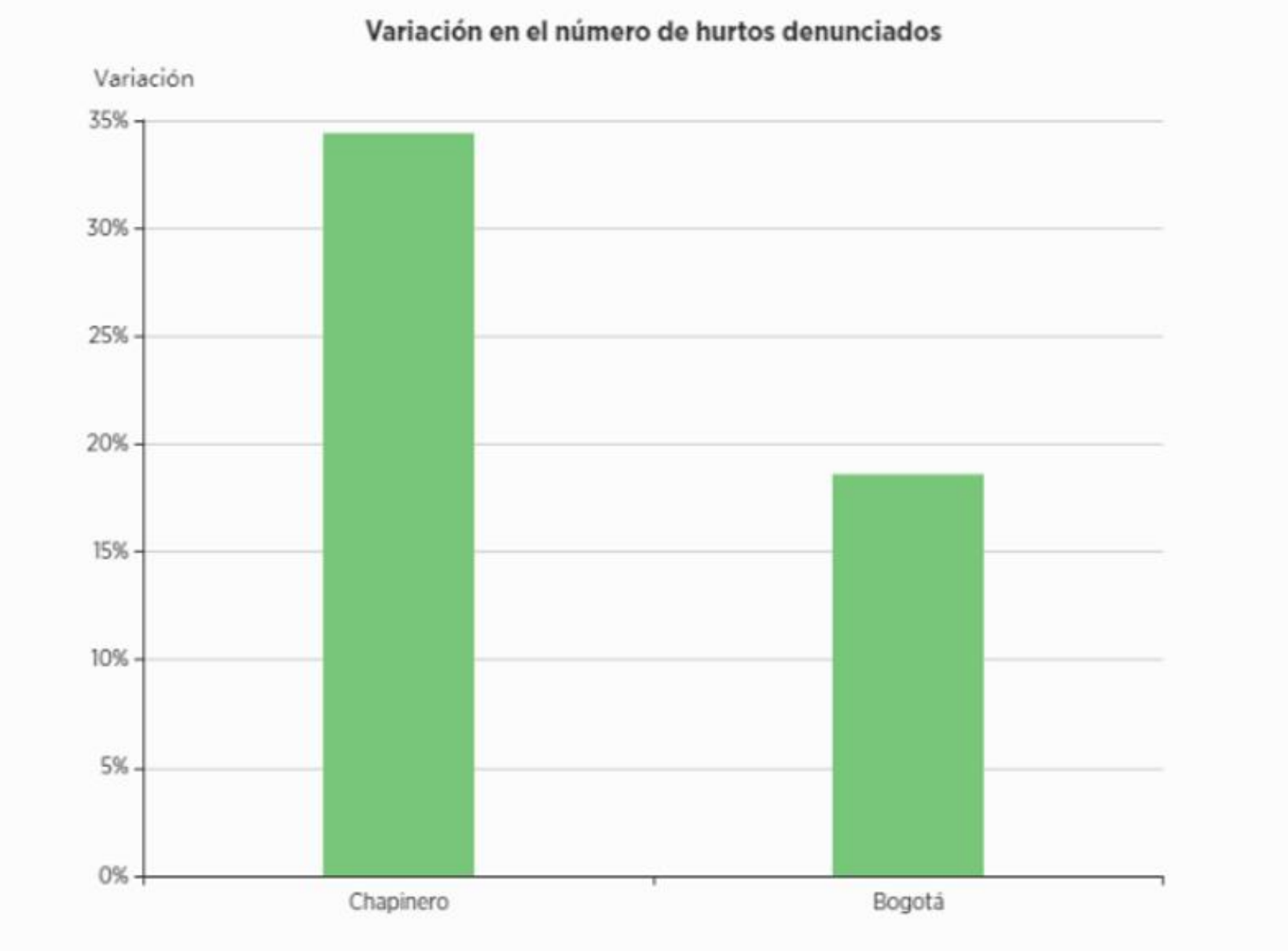
8
Centros de Atención Inmediata en Chapinero



2
Estación(es) de Policía en Chapinero



1.7%
El cambio en número rifas entre Enero-Agosto 2018 y 2019



Fuente: Secretaría Distrital de Seguridad, Justicia y Convivencia (2019)

Infraestructura de Datos Espaciales para el Distrito Capital | Av. Carrera 30 No. 25 - 90, Torre B piso 2. | Teléfono: (571) 234 7600 ext. 7703 | ideca@catastrobogota.gov.co





Tenemos un mapa para cada historia.

www.ideca.gov.co





4. ¿Cuál de estas noticia necesita un ángulo nuevo?

TENDENCIAS > ELECCIONES 2019 LEY DE FINANCIAMIENTO METRO DE BOGOTÁ PROTESTAS ESTUDIANTILES EN COLOMBIA ENCUESTA INVAMER GALLUP

VER MÁS

MOVILIDAD | 10/12/2019 4:15:00 AM



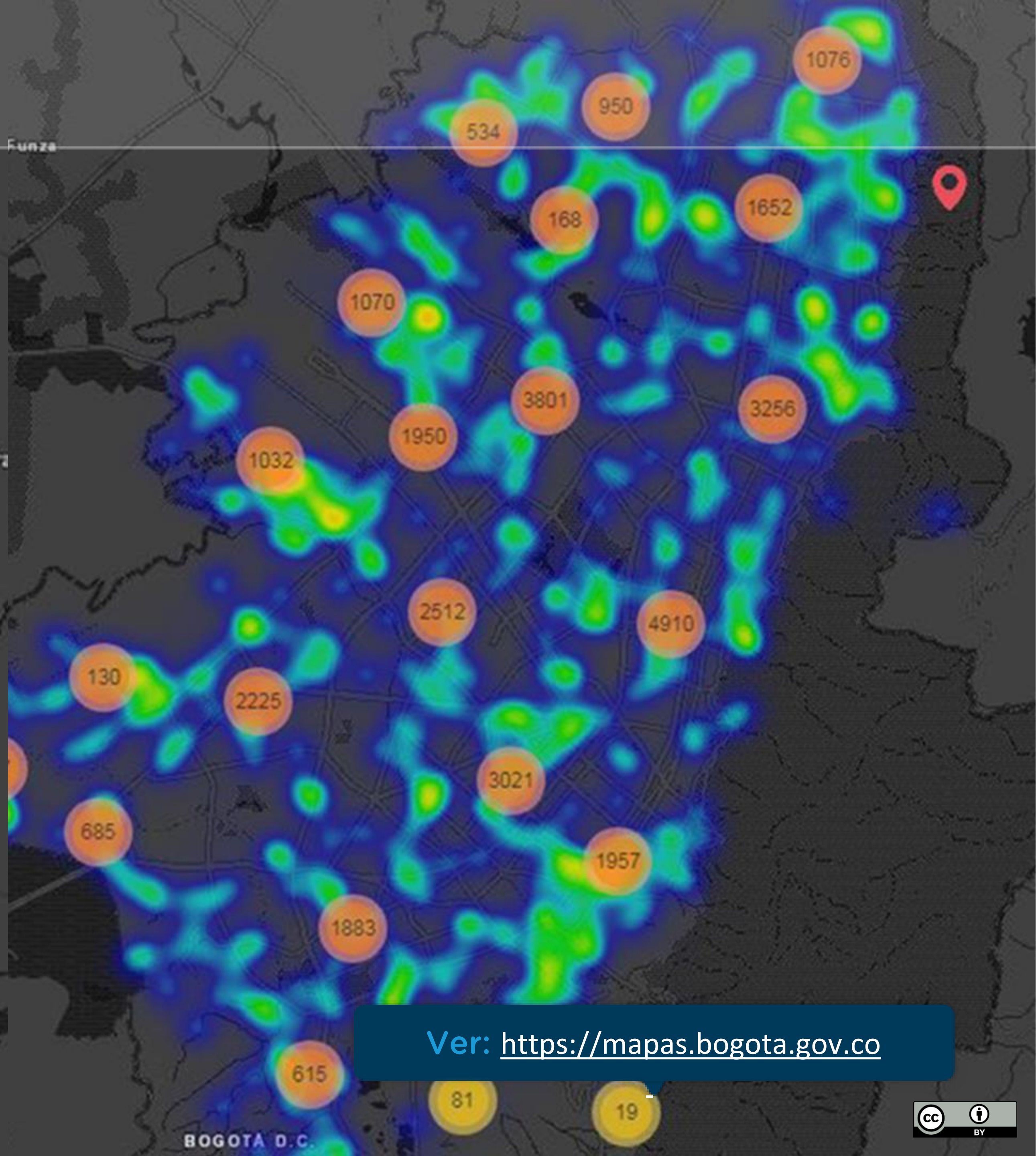
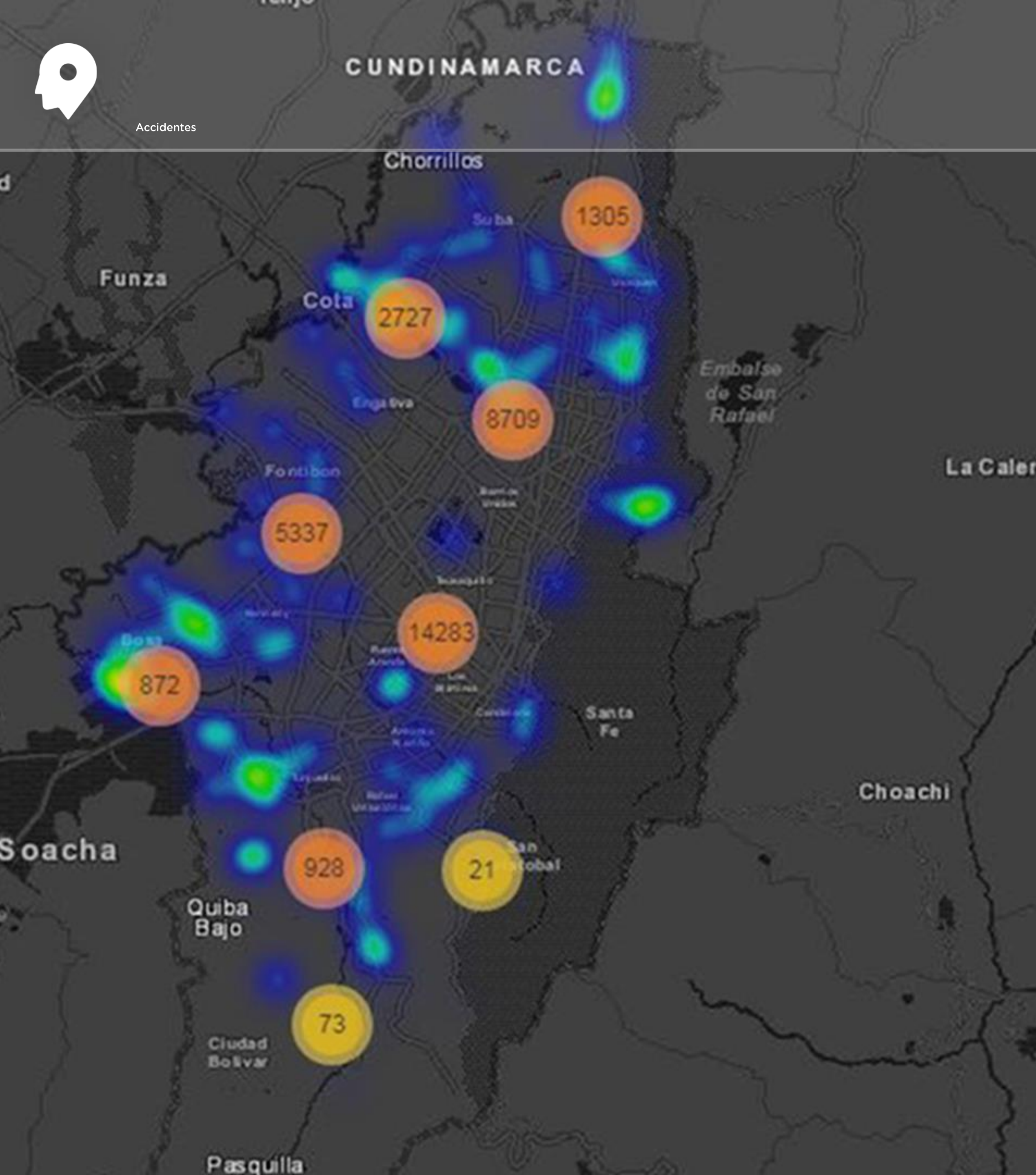
Accidentes fatales y hurtos: La cara triste de la bici

En Bogotá se hacen 635.000 viajes diarios en bicicleta y se estima que el 9 por ciento de los bogotanos utiliza la bicicleta como su principal medio de transporte. Sin embargo, el número de muertes y de accidentes viene en un preocupante aumento debido a la imprudencia de muchos ciclistas y la falta de ciclorutas. ¿Qué hacer ante este fenómeno?





Accidentes



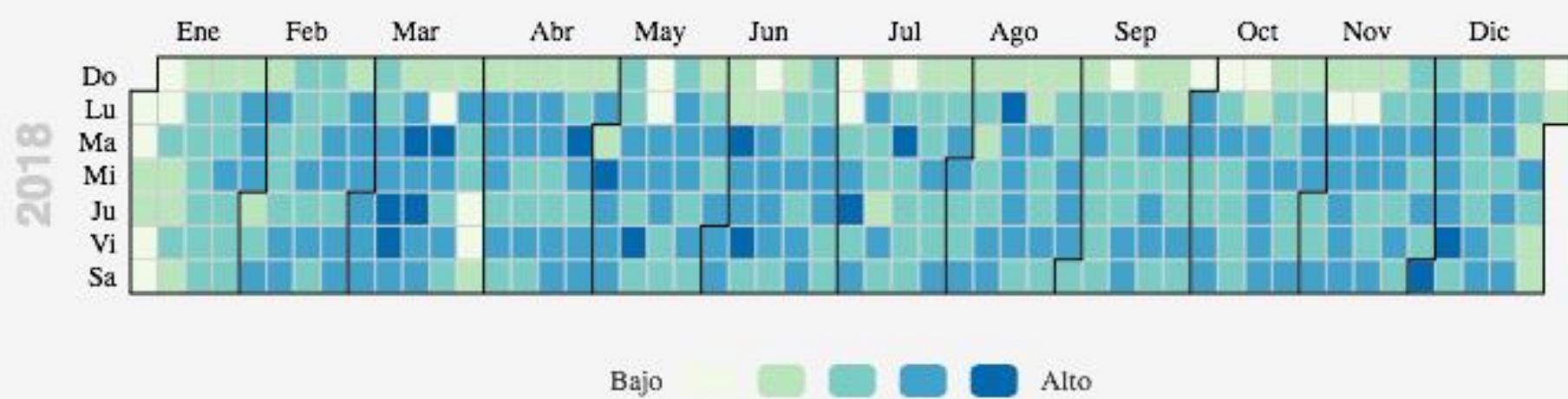
Ver: <https://mapas.bogota.gov.co>





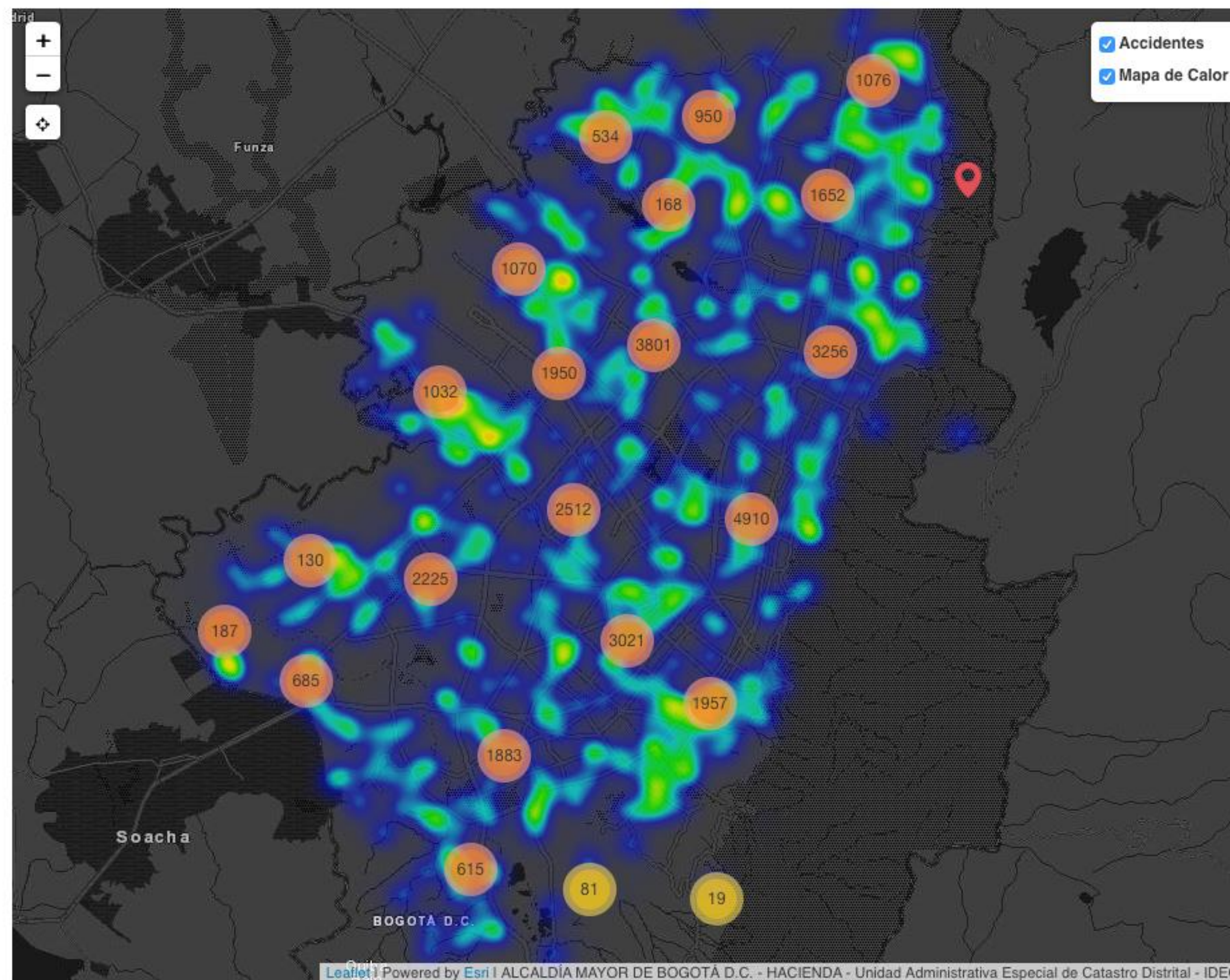
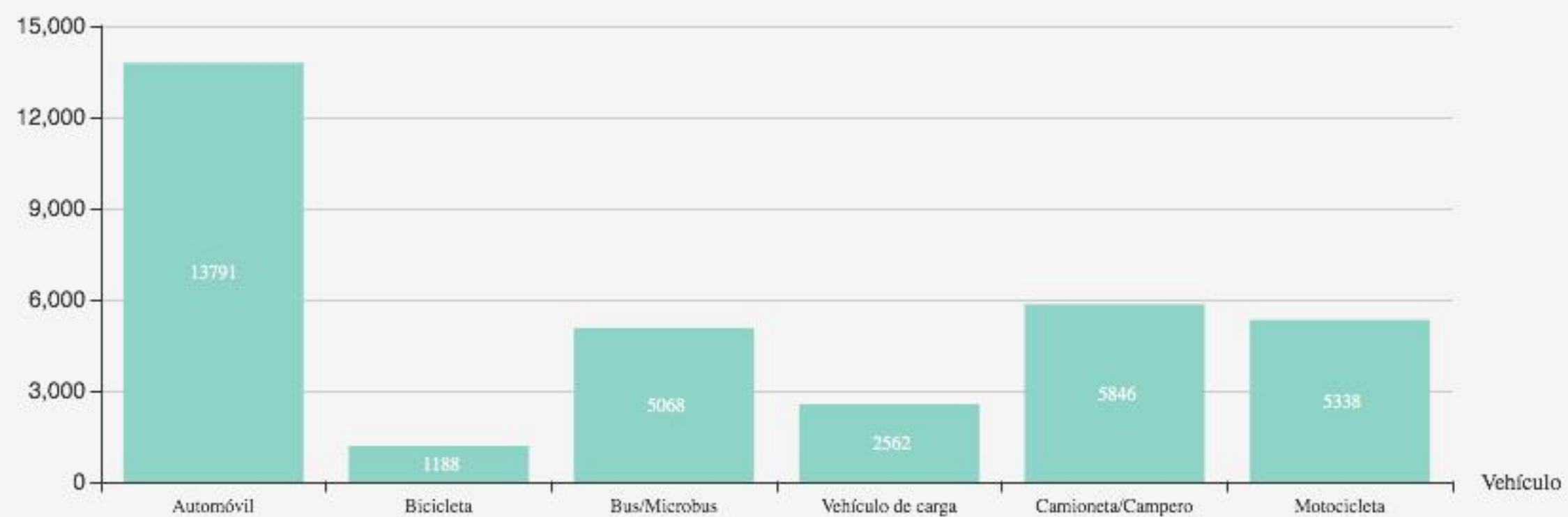
Accidentes de tránsito en Bogotá 2018

Número de accidentes de tránsito en Bogotá



Accidentes por tipo de vehículo

Vehículo del conductor



<https://visualizaciones.ideca.gov.co/apps/accidentes2018/>

SEGUIR SECTORES [Regístrate o inicia sesión para seguir tus temas favoritos.](#)

Así es el impacto del avalúo catastral en la tarifa del predial

El abogado Álvaro Camacho destaca aspectos de este tributo en Bogotá.

- Compartir
- Comentar
- Guardar
- Reportar
- Portada



Para que el avalúo quede bien elaborado hay que asesorarse con especialistas que estén registrados y certifiquen su idoneidad.

Foto: 123RF

RELACIONADOS: AVALÚOS CATASTRALES | VIVIENDA

Por: Redacción Vivienda | 01 de febrero 2019 , 06:25 p.m.

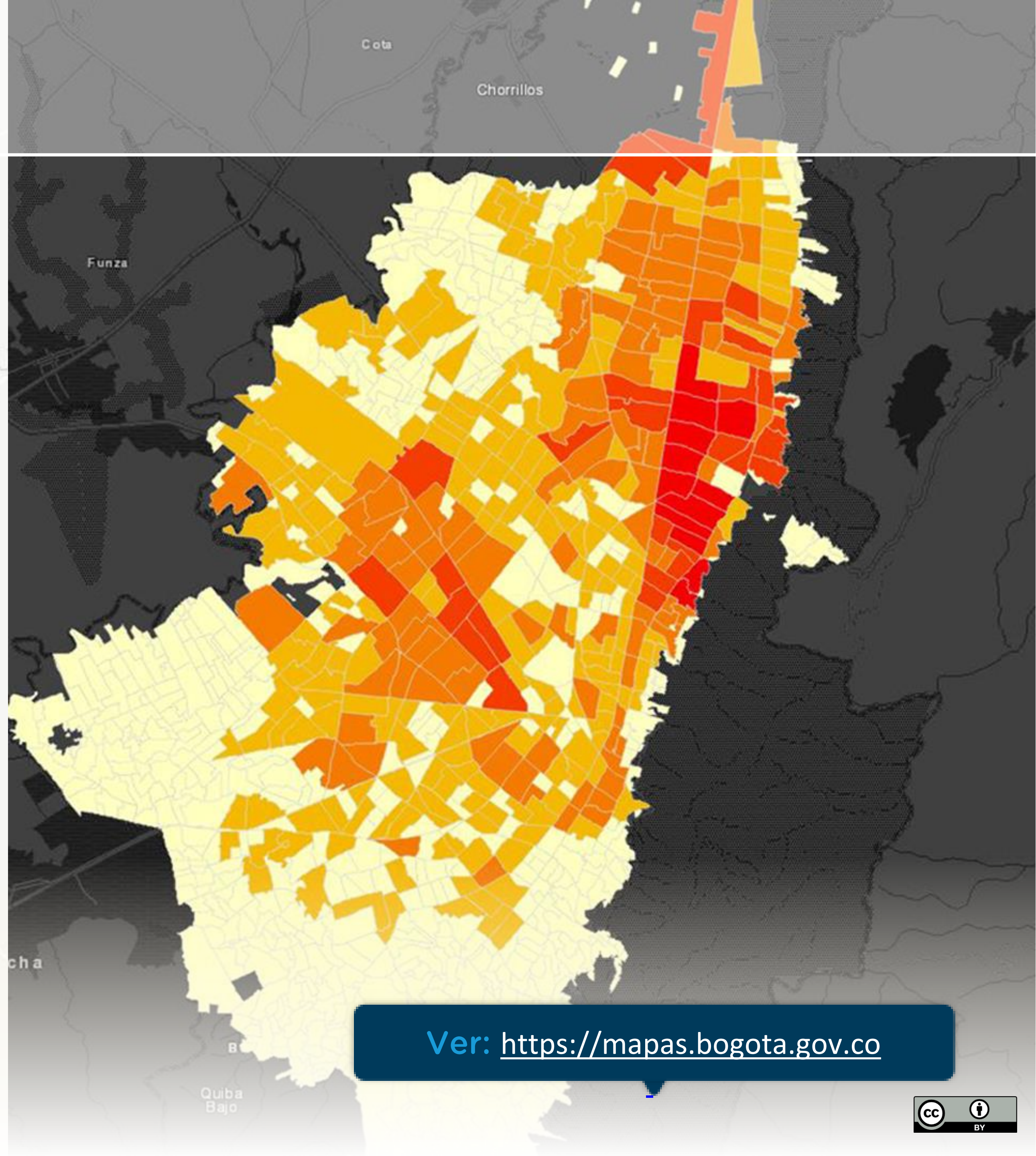
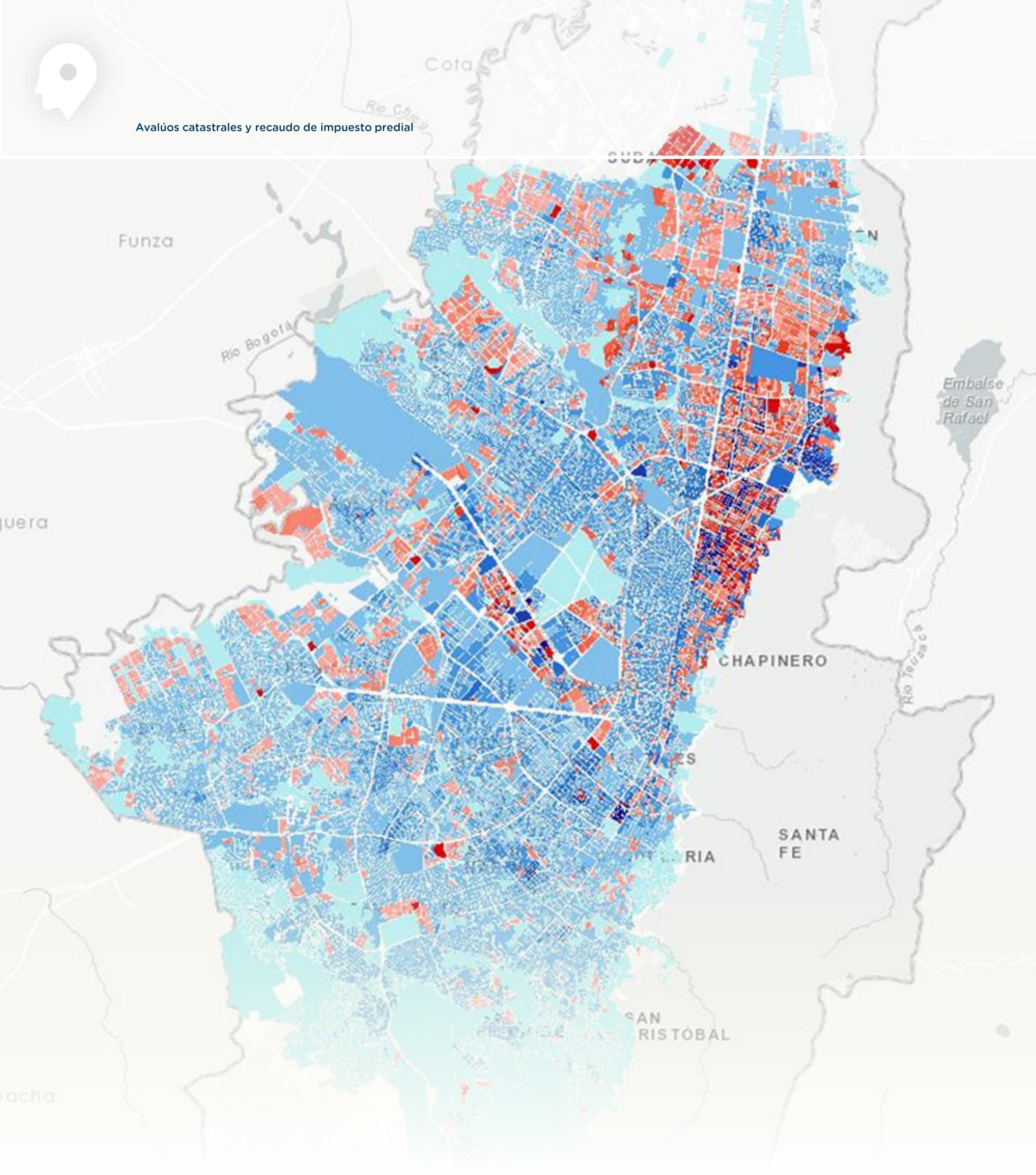
CONTENIDO PATROCINADO

La Experiencia de cliente, el gran reto





Avalúos catastrales y recaudo de impuesto predial



Ver: <https://mapas.bogota.gov.co>





Hay noticias ocultas en los datos.

www.ideca.gov.co





LO MÁS VISTO

BUSCAR



¿Cómo le fue a esta administración en materia de ciclorrutas?

Entérese de aquellas cosas que se hicieron en los últimos 4 años y que, quizás, para usted no son tan evidentes, pero sí tienen un alto impacto.

Contenido Patrocinado 21/08/2019 — Tiempo de lectura: 4 min

COMPARTIR TWITTEAR ENVIAR



Artículos

**RECOMEN
DADOS**

Para la Alcaldía de Peñalosa, los biciusuarios tuvieron bastante visibilidad, pues se realizaron diferentes proyectos en pro de mejorar sus condiciones de movilidad.



[https://idecabogota.maps.arcgis.com/apps/opsdashboard/index.html#/5](https://idecabogota.maps.arcgis.com/apps/opsdashboard/index.html#/5e919b955bf84ca0b6a4daaa7f230293)

[e919b955bf84ca0b6a4daaa7f230293](https://idecabogota.maps.arcgis.com/apps/opsdashboard/index.html#/5e919b955bf84ca0b6a4daaa7f230293)





Un mapa es una forma muy efectiva de enriquecer su historia y está a 3 clics de hacerlo.

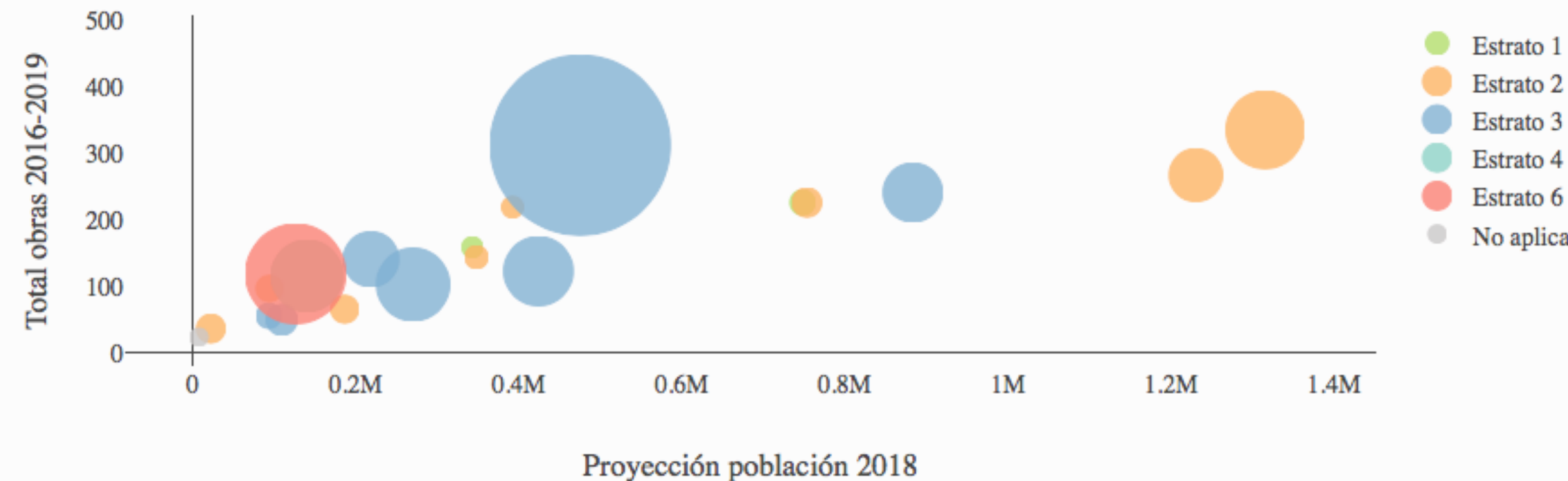
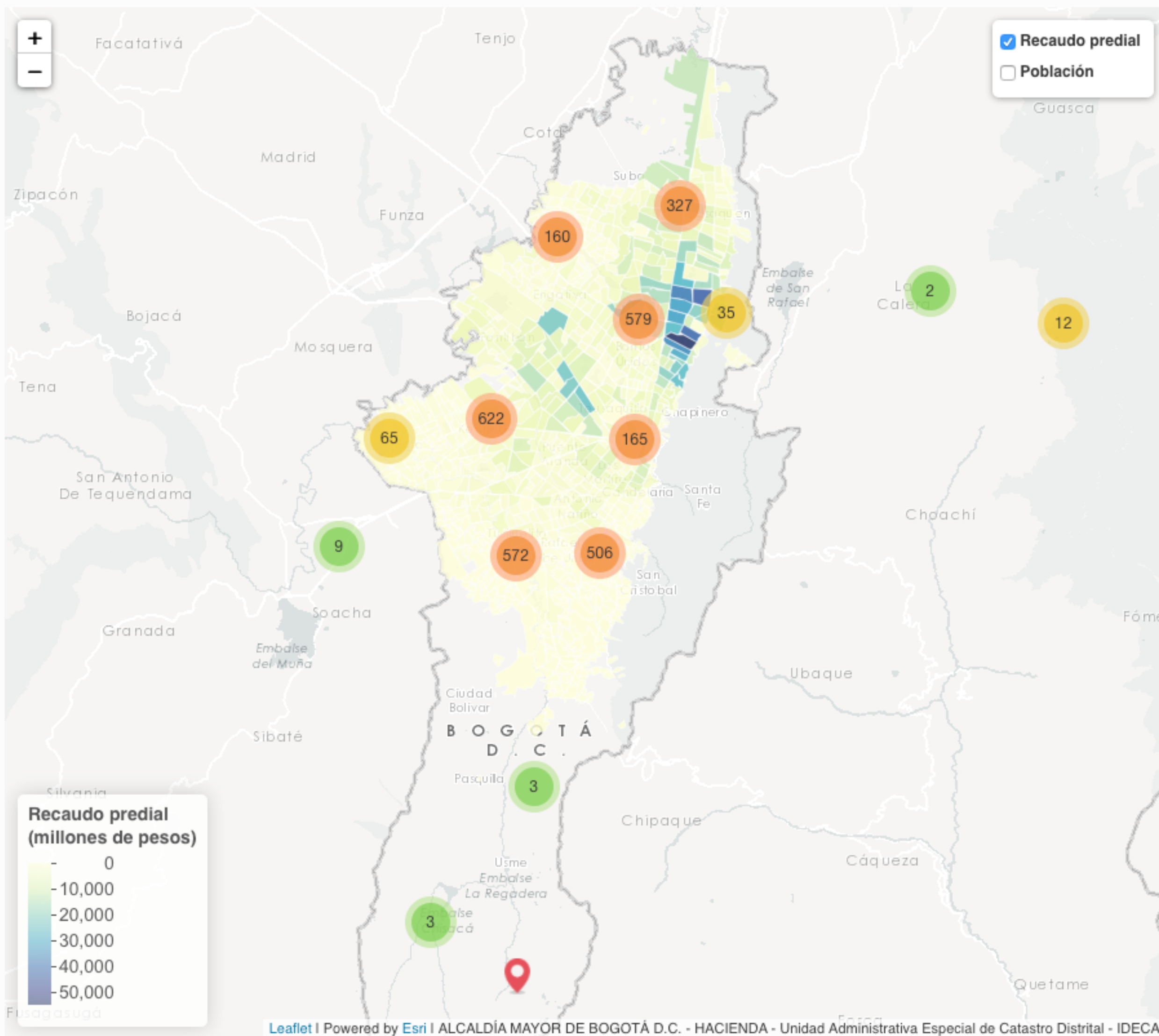
www.ideca.gov.co





5. Cómo construir una noticia a partir del análisis de un mapa?

Obras para todos



Localidad

Todas

Estado de ejecución

Todos

Sector

Todos

Mostrar 10 registros

Obra	Barrio	Tipo de obra
Actividades Y Obras Para La Puesta En Operación (Mediante Bombeo) Del Sistema Troncal Sanitario En La Cuenca Del Río Fucha - Parque Lineal Del Río Fucha.	LA MAGDALENA	Acueducto y alcantarillado
Adecuacion Bombeo Volador	BRISAS DEL VOLADOR	Acueducto y alcantarillado
Alcantarillado Sanitario Barrio San Jose De Bavaria	SAN JOSE DE BAVARIA	Acueducto y alcantarillado
Alcantarillado Sanitario Y Disposicion Final En Mochuelo Bajo Sector Barranquitos En La Localidad De Ciudad Bolivar En Bogota D.C.	LAGUNITAS URBANO	Acueducto y alcantarillado
Ampliacion Almacenamiento Quiba	BELLA FLOR SUR	Acueducto y alcantarillado
Ampliacion Bombeo Quiba	BELLA FLOR SUR	Acueducto y alcantarillado

Mostrando registros del 1 al 10 de un total de 3,089 registros

Anterior 1 2 3 4 5 ... 309 Siguiente



1. El total de recaudo en una zona no condiciona la cantidad de obras. Menor recaudo no implica menos obras.
2. Hay mayor número de obras en zonas donde hay mayor población. Mayor población, más obras.
3. Las obras benefician a los bogotanos sin importar su nivel socioeconómico. Las obras son para todos.

Gracias.

Construyamos historias con mapas

www.ideca.gov.co

