



INFRAESTRUCTURA INTEGRADA DE DATOS  
ESPACIALES PARA EL DISTRITO CAPITAL



 ALCALDÍA MAYOR DE BOGOTÁ D.C. HACIENDA Unidad Administrativa Especial Catastro Distrital	<h2>Diccionario de Datos</h2> <p>Unidad Administrativa Especial de Catastro Distrital</p>	 LA IDE DE BOGOTÁ
		<i>Versión 1.0</i>

<b>Nombre*</b>	Diccionario de Datos para la Unidad Administrativa Especial de Catastro Distrital - UAECD
<b>Resumen*</b>	El presente Diccionario de Datos relaciona los significados de los objetos geográficos, con sus respectivas características, conformantes del Modelo de Base de Datos Geográfica de la UAECD, realizada por personal profesional del Área de Cartografía de la Gerencia de Información Catastral, como usuario funcional.
<b>Alcance*</b>	Los temas definidos en este diccionario corresponden a los datos geográficos misionales de la Unidad Administrativa Especial de Catastro Distrital - UAECD y sus respectivas características atributivas: CATASTRO, NOMENCLATURA, TOPOGRÁFICOS, ZONAS HOMOGÉNEAS Y GRILLAS. No hace parte de la documentación realizada a los diferentes objetos, los atributos generados por la plataforma tecnológica para la identificación individual de registros, geometría, representación y gestión de cambios.
<b>Campo de aplicación*</b>	Producción y comercialización de objetos geográficos temáticos de la ciudad de Bogotá, que tomen como base la información geográfica catastral de Bogotá.
<b>URI*</b>	<a href="http://geoitems.ideca.gov.co/geoitems/ano/">http://geoitems.ideca.gov.co/geoitems/ano/</a>
<b>Idioma*</b>	spa - español
<b>Idioma alternativo</b>	spa - español
<b>Versión</b>	2.0
<b>Fecha de actualización*</b>	29/10/2019
<b>Administrador *</b>	Unidad Administrativa Especial de Catastro Distrital - UAECD
<b>Propietario / Entidad responsable*</b>	Unidad Administrativa Especial de Catastro Distrital - UAECD
<b>Citación</b>	ISO 19126:2017 Feature concept dictionaries and registers Resolución 002 de 2017 - Secretaría General de la Alcaldía Mayor de Bogotá
<b>Palabras clave</b>	Información Geográfica Catastral, Sector Catastral, Manzana Catastral, Loteo Catastral, Construcción, Áreas Públicas, Perímetro de Lote, Perímetro de Construcción, Eje de Nomenclatura, Placa Domiciliaria, Placa Vial, Puntos GNSS, Predio Topográfico, Zonas Homogéneas Físicas, Zonas Homogéneas Geoeconómicas.



ALCALDÍA MAYOR  
DE BOGOTÁ D.C.  
HACIENDA  
Unidad Administrativa Especial  
Catastro Distrital

## Diccionario de Datos

Unidad Administrativa Especial de Catastro Distrital

ideca  
LA IDE DE BOGOTÁ

Versión 1.0

### Datos básicos del Diccionario

### Datos

Control de Versiones			
Fecha	Autor/ Modificado por	Versión	Cambio efectuado
09/08/2019	Jorge Oswaldo Martínez Cojo / Unidad Administrativa Especial de Catastro Distrital - UAECD	1.0	Elaboración del Diccionario
29/10/2019	Luis Armando García Barco / Unidad Administrativa Especial de Catastro Distrital - UAECD	2.0	Actualización del Diccionario incluyendo los objetos Zona Homogénea Física y Zona Homogénea Geoeconómica

 <p>ALCALDÍA MAYOR DE BOGOTÁ D.C. HACIENDA Unidad Administrativa Especial Catastro Distrital</p>	<h2>Diccionario de Datos</h2> <h3>Datos</h3> <p>Unidad Administrativa Especial de Catastro Distrital</p>	 <p>ideca LA IDE DE BOGOTÁ</p> <p>Versión 1.0</p>
---	--	--

<b>Código*</b>	100301
<b>Nombre*</b>	Predio Topográfico
<b>Definición*</b>	700002: Es aquel que delimita áreas para el potencial desarrollo de proyectos urbanísticos, a partir de la solicitud de incorporación, actualización, corrección o modificación de planos topográficos por parte del sector de la construcción y la ciudadanía en general, y en cumplimiento del Decreto 178 del 13 de mayo de 2010 de la Alcaldía Mayor de Bogotá. Dichas áreas pueden agrupar uno o más Lotes y su cubrimiento es el Distrito Capital.
<b>Campo de aplicación</b>	Planeación, Catastro, Urbanismo, Servicios, Reservas, Afectaciones
<b>Nombre alternativo / Alias</b>	Predio_Topografico
<b>Tipo de Relación Conceptual</b>	Sinónimo
<b>Descripción de la relación</b>	Un Predio Topográfico se incorpora dentro de la Base de Datos Geográfica Catastral a través del estudio integral y aprobación de un Plano Topográfico. Plano Topográfico: Es la representación gráfica de un terreno en particular debidamente amojonado, referido a las coordenadas del Instituto Geográfico Agustín Codazzi (MAGNA SIRGAS), en el cual se debe incluir el levantamiento de linderos, las construcciones existentes, los accidentes topográficos, la arborización, las vías y alrededores, hasta una distancia de cien (100) metros a la redonda.

<b>Código*</b>	100401
<b>Nombre*</b>	ZonaHomogeneaFisica
<b>Definición*</b>	700004: Espacio geográfico con similares características, medido a partir de un código de 13 posiciones, en los que se registra la clase de suelo (urbano, expansión urbana y rural), las áreas de actividad según el Plan de Ordenamiento Territorial (POT), el tratamiento urbanístico (según el POT), la topografía (nivel de inclinación del suelo), el acceso a servicios públicos de la zona, el tipo y estado de las vías, la actividad económica y el tipo según actividad económica predominante de los inmuebles. La unión de estas variables conforma el código de ZHF, por tanto, todos los predios de la misma manzana catastral con el mismo código de ZHF conforman una unidad geográfica de ZHF.
<b>Campo de aplicación</b>	Catastro, Planeación, Ordenamiento
<b>Nombre alternativo / Alias</b>	Zona Homogénea Física
<b>Tipo de Relación Conceptual</b>	
<b>Descripción de la relación</b>	

<b>Código*</b>	100402
<b>Nombre*</b>	ZonaHomogeneaGoecon
<b>Definición*</b>	700003: Espacio geográfico determinado a partir de las Zonas Homogéneas Físicas, con valores unitarios de terreno similares en cuanto a su precio, según las condiciones del mercado inmobiliario.
<b>Campo de aplicación</b>	Catastro, Planeación, Ordenamiento
<b>Nombre alternativo / Alias</b>	Zona Homogénea Geoeconómica
<b>Tipo de Relación Conceptual</b>	
<b>Descripción de la relación</b>	

<b>Código*</b>	100405
<b>Nombre*</b>	ZonaHomogeneaFisicaUrbana
<b>Definición*</b>	Objeto instanciado o subtipo del objeto ZonaHomogeneaFisica con valor "Urbana". Cubre el Distrito Capital.
<b>Campo de aplicación</b>	Catastro, Planeación, Ordenamiento
<b>Nombre alternativo / Alias</b>	Zona Homogénea Física Urbana
<b>Tipo de Relación Conceptual</b>	
<b>Descripción de la relación</b>	

<b>Código*</b>	100406
<b>Nombre*</b>	ZonaHomogeneaFisicaRural
<b>Definición*</b>	Objeto instanciado o subtipo del objeto ZonaHomogeneaFisica con valor "Rural". Cubre el Distrito Capital.
<b>Campo de aplicación</b>	Catastro, Planeación, Ordenamiento
<b>Nombre alternativo / Alias</b>	Zona Homogénea Física Rural
<b>Tipo de Relación Conceptual</b>	
<b>Descripción de la relación</b>	



 <p>ALCALDÍA MAYOR DE BOGOTÁ D.C. HACIENDA Unidad Administrativa Especial Catastro Distrital</p>	<h2>Diccionario de Datos</h2> <h3>Datos</h3> <p>Unidad Administrativa Especial de Catastro Distrital</p>	 <p>ideca LA IDE DE BOGOTÁ</p> <p>Versión 1.0</p>
---	--	--

<b>Código*</b>	100407
<b>Nombre*</b>	ZonaHomogeneaFisicaExpansionUrbana
<b>Definición*</b>	Objeto instanciado o subtipo del objeto ZonaHomogeneaFisica con valor "Expansion Urbana". Cubre el Distrito Capital.
<b>Campo de aplicación</b>	Catastro, Planeación, Ordenamiento
<b>Nombre alternativo / Alias</b>	Zona Homogénea Física Expansión Urbana
<b>Tipo de Relación Conceptual</b>	
<b>Descripción de la relación</b>	

<b>Código*</b>	PENDIENTE CODIFICACION
<b>Nombre*</b>	Valor de Referencia por Metro Cuadrado de Terreno
<b>Definición*</b>	El valor resultado del estudio del mercado inmobiliario realizado anualmente por Catastro para el valor del suelo urbano de la ciudad de Bogotá, determinando por zonas la tendencia de valor comercial por metro cuadrado de terreno. Cubre el Distrito Capital.
<b>Campo de aplicación</b>	Catastro, Planeación, Ordenamiento
<b>Nombre alternativo / Alias</b>	Valor de Referencia por Metro Cuadrado de Terreno
<b>Tipo de Relación Conceptual</b>	
<b>Descripción de la relación</b>	

<b>Código*</b>	PENDIENTE CODIFICACION
<b>Nombre*</b>	Avaluo_Catastral_Manzana
<b>Definición*</b>	Contiene los avalúos catastrales por manzana discriminado por propiedad horizontal y no propiedad horizontal, encontrando el grupo/clase predominante a nivel de
<b>Campo de aplicación</b>	Catastro, Planeación, Ordenamiento
<b>Nombre alternativo / Alias</b>	Avalúo Catastral por Manzana
<b>Tipo de Relación Conceptual</b>	
<b>Descripción de la relación</b>	

<b>Código*</b>	PENDIENTE CODIFICACION
<b>Nombre*</b>	Avaluo_Comercial_Manzana
<b>Definición*</b>	Contiene los avalúos comerciales por manzana discriminado por propiedad horizontal y no propiedad horizontal, encontrando el grupo/clase predominante a nivel de
<b>Campo de aplicación</b>	Catastro, Planeación, Ordenamiento
<b>Nombre alternativo / Alias</b>	Avalúo Comercial por Manzana
<b>Tipo de Relación Conceptual</b>	
<b>Descripción de la relación</b>	

 <p>ALCALDÍA MAYOR DE BOGOTÁ D.C. HACIENDA Unidad Administrativa Especial Catastro Distrital</p>	<h2>Diccionario de Datos</h2> <h3>Atributos</h3>	 <p>ideca LA IDE DE BOGOTÁ</p>
	<p>Unidad Administrativa Especial de Catastro Distrital</p>	

<b>Código*</b>	200001
<b>Nombre*</b>	SECSECT_ID
<b>Definición*</b>	Código único, compuesto por seis dígitos, utilizado para la identificación del sector. Su diligenciamiento es obligatorio.
<b>Tipo de dato *</b>	Cadena de Caracteres
<b>Unidad de medida <sup>¿?</sup></b>	N/A

<b>Código*</b>	200004
<b>Nombre*</b>	LOTE_ID
<b>Definición*</b>	Campo de 12 dígitos que contiene el código de sector a nivel lote (incluye el código de sector y manzana). Su diligenciamiento es obligatorio.
<b>Tipo de dato *</b>	Cadena de Caracteres
<b>Unidad de medida <sup>¿?</sup></b>	N/A

<b>Código*</b>	200048
<b>Nombre*</b>	PTOCOD_PLA
<b>Definición*</b>	Campo de 10 dígitos que contiene el código del plano urbanístico asignado por la Secretaría Distrital de Planeación y que puede asociar espacialmente al
<b>Tipo de dato *</b>	Cadena de Caracteres
<b>Unidad de medida <sup>¿?</sup></b>	N/A

<b>Código*</b>	200049
<b>Nombre*</b>	PTODIRECCI
<b>Definición*</b>	Campo de 255 dígitos que contiene la Dirección del predio. Su diligenciamiento es obligatorio.
<b>Tipo de dato *</b>	Cadena de Caracteres
<b>Unidad de medida <sup>¿?</sup></b>	N/A

<b>Código*</b>	200050
<b>Nombre*</b>	PTONRADICA
<b>Definición*</b>	Campo de 50 dígitos que contiene el Número consecutivo de la Radicación. Su diligenciamiento es obligatorio.
<b>Tipo de dato *</b>	Cadena de Caracteres
<b>Unidad de medida <sup>¿?</sup></b>	N/A



<b>Código*</b>	200051
<b>Nombre*</b>	PTOFRADICA
<b>Definición*</b>	Fecha de radicación. Su diligenciamiento es obligatorio.
<b>Tipo de dato *</b>	Fecha
<b>Unidad de medida <sup>¿?</sup></b>	N/A

<b>Código*</b>	200052
<b>Nombre*</b>	PTOTSOLICI
<b>Definición*</b>	Campo de 4 dígitos que contiene el Tipo de solicitud. Su diligenciamiento es obligatorio a razón que se asigna un dominio para su diligenciamiento.
<b>Tipo de dato *</b>	Cadena de Caracteres
<b>Unidad de medida <sup>¿?</sup></b>	N/A

<b>Código*</b>	200053
<b>Nombre*</b>	PTOE_TRAMI
<b>Definición*</b>	Campo que describe el estado de trámite en el que se encuentra el Predio Topográfico dentro de la entidad. Su diligenciamiento es obligatorio a razón
<b>Tipo de dato *</b>	Entero
<b>Unidad de medida <sup>¿?</sup></b>	N/A

<b>Código*</b>	200054
<b>Nombre*</b>	PTOOSERVA
<b>Definición*</b>	Campo de 1073741822 dígitos que contiene las Observaciones que puede tener el registro de Predio Topográfico.
<b>Tipo de dato *</b>	Cadena de Caracteres
<b>Unidad de medida <sup>¿?</sup></b>	N/A

<b>Código*</b>	200065
<b>Nombre*</b>	ZHFZHF_ID
<b>Definición*</b>	Campo tipo texto de 13 posiciones que identifica cada zona homogénea física como registro único. Su diligenciamiento es obligatorio.
<b>Tipo de dato *</b>	Cadena de Caracteres
<b>Unidad de medida <sup>¿?</sup></b>	N/A

 <p>ALCALDÍA MAYOR DE BOGOTÁ D.C. HACIENDA Unidad Administrativa Especial Catastro Distrital</p>	<h2>Diccionario de Datos</h2> <h3>Atributos</h3>	 <p>ideca LA IDE DE BOGOTÁ</p>
	Unidad Administrativa Especial de Catastro Distrital	

<b>Código*</b>	200066
<b>Nombre*</b>	ZHFTAREA
<b>Definición*</b>	Categorización de la Zona Homogénea Física de acuerdo a la clasificación de suelo donde se encuentra. Su diligenciamiento es obligatorio a razón que define como subtipo del objeto.
<b>Tipo de dato *</b>	Entero
<b>Unidad de medida <sup>¿?</sup></b>	N/A

<b>Código*</b>	200067
<b>Nombre*</b>	ZHF_VAR_01
<b>Definición*</b>	Campo de 1 dígito que contiene el código que identifica la clase de suelo donde se encuentra la zona homogénea física. Su diligenciamiento es
<b>Tipo de dato *</b>	Cadena de Caracteres
<b>Unidad de medida <sup>¿?</sup></b>	N/A

<b>Código*</b>	200068
<b>Nombre*</b>	ZHF_VAR_02
<b>Definición*</b>	Campo de 2 dígitos que contiene el código que identifica el Área de Actividad en el Suelo Urbano o la Clasificación en Suelo Rural. Su diligenciamiento es
<b>Tipo de dato *</b>	Cadena de Caracteres
<b>Unidad de medida <sup>¿?</sup></b>	N/A

<b>Código*</b>	200069
<b>Nombre*</b>	ZHF_VAR_03
<b>Definición*</b>	Campo de 2 dígitos que contiene el código que identifica el Tratamiento Urbanístico en el Suelo Urbano o la Clase de Tierra en Suelo Rural. Su
<b>Tipo de dato *</b>	Cadena de Caracteres
<b>Unidad de medida <sup>¿?</sup></b>	N/A

<b>Código*</b>	200070
<b>Nombre*</b>	ZHF_VAR_04
<b>Definición*</b>	Campo de 1 dígito que contiene el código que identifica la Topografía en el Suelo Urbano o la Unidad Climática en Suelo Rural. Su diligenciamiento es
<b>Tipo de dato *</b>	Cadena de Caracteres
<b>Unidad de medida <sup>¿?</sup></b>	N/A

<b>Código*</b>	200071
<b>Nombre*</b>	ZHF_VAR_05
<b>Definición*</b>	Campo de 2 dígitos que contiene el código que identifica los Servicios Públicos en el Suelo Urbano o el Valor Potencial en Suelo Rural. Su diligenciamiento
<b>Tipo de dato *</b>	Cadena de Caracteres
<b>Unidad de medida <sup>¿?</sup></b>	N/A



<b>Código*</b>	200072
<b>Nombre*</b>	ZHF_VAR_06
<b>Definición*</b>	Campo de 1 dígito que contiene el código que identifica las Clases de Vías. Su diligenciamiento es obligatorio a razón que se asigna un dominio para su
<b>Tipo de dato *</b>	Cadena de Caracteres
<b>Unidad de medida <sup>¿?</sup></b>	N/A

<b>Código*</b>	200073
<b>Nombre*</b>	ZHF_VAR_07
<b>Definición*</b>	Campo de 1 dígito que contiene el código que identifica el Estado de las Vías en el Suelo Urbano o la Topografía en Suelo Rural. Su diligenciamiento es
<b>Tipo de dato *</b>	Cadena de Caracteres
<b>Unidad de medida <sup>¿?</sup></b>	N/A

<b>Código*</b>	200074
<b>Nombre*</b>	ZHF_VAR_08
<b>Definición*</b>	Campo de 1 dígito que contiene el código que identifica la Influencia de las Vías en el Suelo Urbano o las Aguas en Suelo Rural. Su diligenciamiento es
<b>Tipo de dato *</b>	Cadena de Caracteres
<b>Unidad de medida <sup>¿?</sup></b>	N/A

<b>Código*</b>	200075
<b>Nombre*</b>	ZHF_VAR_09
<b>Definición*</b>	Campo de 2 dígitos que contiene el código que identifica la Actividad Económica. Su diligenciamiento es obligatorio a razón que se asigna un dominio
<b>Tipo de dato *</b>	Cadena de Caracteres
<b>Unidad de medida <sup>¿?</sup></b>	N/A

<b>Código*</b>	200076
<b>Nombre*</b>	ZHF_IDENTIFICADOR
<b>Definición*</b>	Campo numérico que identifica cada zona homogénea física como registro único. Su diligenciamiento es obligatorio.
<b>Tipo de dato *</b>	Entero
<b>Unidad de medida <sup>¿?</sup></b>	N/A

 <p>ALCALDÍA MAYOR DE BOGOTÁ D.C. HACIENDA Unidad Administrativa Especial Catastro Distrital</p>	<h2>Diccionario de Datos</h2> <h3>Atributos</h3>	 <p>ideca LA IDE DE BOGOTÁ</p>
	<p>Unidad Administrativa Especial de Catastro Distrital</p>	

<b>Código*</b>	200077
<b>Nombre*</b>	ZHF_VIGENCIA
<b>Definición*</b>	Campo de 4 dígitos que contiene el año de vigencia de la Zona Homogénea Física. Su diligenciamiento es obligatorio.
<b>Tipo de dato *</b>	Cadena de Caracteres
<b>Unidad de medida <sup>¿?</sup></b>	N/A

<b>Código*</b>	200078
<b>Nombre*</b>	MSECT_ID
<b>Definición*</b>	Campo de 2 dígitos que contiene el código del Macrosector al cual pertenecen las Zonas Homogéneas Físicas. Su diligenciamiento es obligatorio.
<b>Tipo de dato *</b>	Cadena de Caracteres
<b>Unidad de medida <sup>¿?</sup></b>	N/A

<b>Código*</b>	200079
<b>Nombre*</b>	ZHGTAREA
<b>Definición*</b>	Campo que identifica el Tipo de Zona Geoeconómica. Su diligenciamiento es obligatorio a razón que se asigna un dominio para su diligenciamiento.
<b>Tipo de dato *</b>	Entero
<b>Unidad de medida <sup>¿?</sup></b>	N/A

<b>Código*</b>	200080
<b>Nombre*</b>	ZHGM2TERR
<b>Definición*</b>	Campo que contiene el valor del metro cuadrado de terreno. Su diligenciamiento es obligatorio.
<b>Tipo de dato *</b>	Entero
<b>Unidad de medida <sup>¿?</sup></b>	Pesos Colombianos

<b>Código*</b>	200081
<b>Nombre*</b>	ZHG_IDENTIFICADOR
<b>Definición*</b>	Código de identificación único, numérico asignado a la zona homogénea geoeconómica. Su diligenciamiento es obligatorio.
<b>Tipo de dato *</b>	Entero
<b>Unidad de medida <sup>¿?</sup></b>	N/A

<b>Código*</b>	PENDIENTE CODIFICACION
<b>Nombre*</b>	MANCODIGO
<b>Definición*</b>	Código único, compuesto por nueve dígitos, utilizado para la identificación de la manzana. Su diligenciamiento es obligatorio.
<b>Tipo de dato *</b>	Cadena de Caracteres
<b>Unidad de medida <sup>¿?</sup></b>	N/A

<b>Código*</b>	PENDIENTE CODIFICACION
<b>Nombre*</b>	V_REF
<b>Definición*</b>	Campo que contiene el valor comercial por metro cuadrado de terreno. Su diligenciamiento es obligatorio.
<b>Tipo de dato *</b>	Entero
<b>Unidad de medida <sup>¿?</sup></b>	Pesos Colombianos

<b>Código*</b>	PENDIENTE CODIFICACION
<b>Nombre*</b>	AÑO
<b>Definición*</b>	Fecha de la vigencia del valor de la información
<b>Tipo de dato *</b>	Fecha
<b>Unidad de medida <sup>¿?</sup></b>	N/A

<b>Código*</b>	PENDIENTE CODIFICACION
<b>Nombre*</b>	MANZANA_ID
<b>Definición*</b>	Código único, compuesto por nueve dígitos, utilizado para la identificación de la manzana. Su diligenciamiento es obligatorio.
<b>Tipo de dato *</b>	Cadena de Caracteres
<b>Unidad de medida <sup>¿?</sup></b>	N/A



<b>Código*</b>	PENDIENTE CODIFICACION
<b>Nombre*</b>	CP_TERR_AREA
<b>Definición*</b>	Contiene la clase de predio predominante
<b>Tipo de dato *</b>	Cadena de Caracteres
<b>Unidad de medida <sup>¿?</sup></b>	N/A

<b>Código*</b>	PENDIENTE CODIFICACION
<b>Nombre*</b>	GRUPOP_TERR_AREA
<b>Definición*</b>	Contiene el grupo económico predominante
<b>Tipo de dato *</b>	Cadena de Caracteres
<b>Unidad de medida <sup>¿?</sup></b>	N/A

<b>Código*</b>	PENDIENTE CODIFICACION
<b>Nombre*</b>	AVALUO_COM_MZ
<b>Definición*</b>	Campo que contiene el avalúo comercial por manzana. Su diligenciamiento es obligatorio.
<b>Tipo de dato *</b>	Entero
<b>Unidad de medida <sup>¿?</sup></b>	Pesos Colombianos

<b>Código*</b>	PENDIENTE CODIFICACION
----------------	------------------------



 ALCALDÍA MAYOR DE BOGOTÁ D.C. HACIENDA Unidad Administrativa Especial Catastro Distrital		<b>Diccionario de Datos Atributos</b>		 ideca LA IDE DE BOGOTÁ	
		Unidad Administrativa Especial de Catastro Distrital		Versión 1.0	
<b>Nombre*</b>	AVALUO_CAT_MZ				
<b>Definición*</b>	Campo que contiene el avalúo comercial por manzana. Su diligenciamiento es obligatorio.				
<b>Tipo de dato *</b>	Entero				
<b>Unidad de medida <sup>¿?</sup></b>	Pesos Colombianos				
<b>Código*</b>	PENDIENTE CODIFICACION				
<b>Nombre*</b>	OBSERVACION				
<b>Definición*</b>	Campo que contiene la observación relacionada con la obtención del valor				
<b>Tipo de dato *</b>	Cadena de Caracteres				
<b>Unidad de medida <sup>¿?</sup></b>	N/A				



 <p>ALCALDÍA MAYOR DE BOGOTÁ D.C. HACIENDA Unidad Administrativa Especial Catastro Distrital</p>	<h2>Diccionario de Datos Dominios</h2>	 <p>ideca LA IDE DE BOGOTÁ</p>
	<p>Unidad Administrativa Especial de Catastro Distrital</p>	

<b>Código *</b>	300008
<b>Nombre*</b>	Dom_Tipo_Solicitud_Topo
<b>Definición del dominio*</b>	Dominio asociado a los Tipos de Solicitud por los cuales se incorpora, actualiza o modifica un Predio Topográfico dentro de dicho objeto geográfico.

<b>Código *</b>	300009
<b>Nombre*</b>	Dom_Estado_Tramite
<b>Definición del dominio*</b>	Dominio asociado al Estado del Trámite de incorporación, actualización o modificación de un Predio Topográfico, dentro de dicho objeto geográfico.

<b>Código *</b>	300031
<b>Nombre*</b>	Dom_ZHG_Tipo_Area
<b>Definición del dominio*</b>	Dominio para el Tipo de Area en la Zona Homogenea Geoeconomica.

<b>Código *</b>	300032
<b>Nombre*</b>	Dom_ZHF_Tipo_Area
<b>Definición del dominio*</b>	Dominio para el Tipo de Area en la Zona Homogenea Física

<b>Código *</b>	300013
<b>Nombre*</b>	Dom_ZHF_CISu_Urba
<b>Definición del dominio*</b>	Dominio asociado a la Clase de Suelo de las ZHF, cuando estas se encuentran clasificadas como Urbanas en su Tipo de Suelo.

<b>Código *</b>	300014
<b>Nombre*</b>	Dom_ZHF_CISu_Rura
<b>Definición del dominio*</b>	Dominio asociado a la Clase de Suelo de las ZHF, cuando estas se encuentran clasificadas como Rurales en su Tipo de Suelo.

<b>Código *</b>	300015
<b>Nombre*</b>	Dom_ZHF_ArAc_Urba
<b>Definición del dominio*</b>	Dominio asociado al Área de Actividad de las ZHF, cuando estas se encuentran clasificadas como Urbana o Expansión Urbana en su Tipo de Suelo.

<b>Código *</b>	300016
<b>Nombre*</b>	Dom_ZHF_ArAc_Rura
<b>Definición del dominio*</b>	Dominio asociado al Área de Actividad de las ZHF, cuando estas se encuentran clasificadas como Rural en su Tipo de Suelo.

<b>Código *</b>	300017
<b>Nombre*</b>	Dom_ZHF_Trat_Urba
<b>Definición del dominio*</b>	Dominio asociado a la Edificabilidad de las ZHF, cuando estas se encuentran clasificadas como Urbana o Expansión Urbana en su Tipo de Suelo.

<b>Código *</b>	300018
<b>Nombre*</b>	Dom_ZHF_CITi_Rura
<b>Definición del dominio*</b>	Dominio asociado a la Clase de Tierra de las ZHF, cuando estas se encuentran clasificadas como Rural en su Tipo de Suelo.

<b>Código *</b>	300019
<b>Nombre*</b>	Dom_ZHF_Topo_Urba
<b>Definición del dominio*</b>	Dominio asociado a la Topografía de las ZHF, cuando estas se encuentran clasificadas como Urbana o Expansión Urbana en su Tipo de Suelo.

<b>Código *</b>	300020
<b>Nombre*</b>	Dom_ZHF_UnCl_Rura
<b>Definición del dominio*</b>	Dominio asociado a la Unidad Climática de las ZHF, cuando estas se encuentran clasificadas como Rural en su Tipo de Suelo.

<b>Código *</b>	300021
<b>Nombre*</b>	Dom_ZHF_SePu_Urba
<b>Definición del dominio*</b>	Dominio asociado a los Servicios Públicos de las ZHF, cuando estas se encuentran clasificadas como Urbana o Expansión Urbana en su Tipo de Suelo.

<b>Código *</b>	300022
<b>Nombre*</b>	Dom_ZHF_VaPo_Rura
<b>Definición del dominio*</b>	Dominio asociado al Valor Potencial de las ZHF, cuando estas se encuentran clasificadas como Rural en su Tipo de Suelo.

<b>Código *</b>	300023
<b>Nombre*</b>	Dom_ZHF_CIVi_Urba
<b>Definición del dominio*</b>	Dominio asociado a la Clase de Vía de las ZHF, cuando estas se encuentran clasificadas como Urbana o Expansión Urbana en su Tipo de Suelo.

<b>Código *</b>	300024
<b>Nombre*</b>	Dom_ZHF_CIVi_Rura
<b>Definición del dominio*</b>	Dominio asociado a las Vías de las ZHF, cuando estas se encuentran clasificadas como Rural en su Tipo de Suelo.

 <p>ALCALDÍA MAYOR DE BOGOTÁ D.C. HACIENDA Unidad Administrativa Especial Catastro Distrital</p>	<h2>Diccionario de Datos Dominios</h2> <p>Unidad Administrativa Especial de Catastro Distrital</p>	 <p>ideca LA IDE DE BOGOTÁ</p> <p>Versión 1.0</p>
---	--	--

Código *	300025
Nombre*	Dom_ZHF_EsVi_Urba
Definición del dominio*	Dominio asociado al Estado de las Vías de las ZHF, cuando estas se encuentran clasificadas como Urbana o Expansión Urbana en su Tipo de Suelo.

Código *	300026
Nombre*	Dom_ZHF_Topo_Rura
Definición del dominio*	Dominio asociado a la Topografía de las ZHF, cuando estas se encuentran clasificadas como Rural en su Tipo de Suelo.



Código *	300027
Nombre*	Dom_ZHF_InVi_Urba
Definición del dominio*	Dominio asociado a la Influencia de las Vías de las ZHF, cuando estas se encuentran clasificadas como Urbana o Expansión Urbana en su Tipo de Suelo.

Código *	300028
Nombre*	Dom_ZHF_Agua_Rura
Definición del dominio*	Dominio asociado a las Aguas de las ZHF, cuando estas se encuentran clasificadas como Rural en su Tipo de Suelo.

Código *	300029
Nombre*	Dom_ZHF_AcEc_Urba
Definición del dominio*	Dominio asociado a la Actividad Económica de las ZHF, cuando estas se encuentran clasificadas como Urbana o Expansión Urbana en su Tipo de Suelo.

Código *	300030
Nombre*	Dom_ZHF_AcEc_Rura
Definición del dominio*	Dominio asociado a la Actividad Económica de las ZHF, cuando estas se encuentran clasificadas como Rural en su Tipo de Suelo.

Código *	300031
Nombre*	CLASE_PREDIO
Definición del dominio*	Dominio asociado a la Clase de Predio, cuando estas se encuentran clasificadas como Propiedad Horizontal y No Propiedad horizontal.

 <p>ALCALDÍA MAYOR DE BOGOTÁ D.C. HACIENDA Unidad Administrativa Especial Catastro Distrital</p>	<h2>Diccionario de Datos Asociaciones</h2> <p>Unidad Administrativa Especial de Catastro Distrital</p>	 <p>ideca LA IDE DE BOGOTÁ</p> <p>Versión 1.0</p>
---	--	--

<b>Código*</b>	400014
<b>Nombre*</b>	Uno o varios lotes pueden pertenecer a un Predio Topográfico
<b>Definición*</b>	Uno o varios lotes pueden pertenecer a un Predio Topográfico. La relación se establece sobre el atributo "LOTLOTE_ID" del objeto "Lote" y el atributo correspondiente del objeto "Predio Topográfico".
<b>Nombre del rol 1*</b>	Contiene
<b>Definición del rol 1*</b>	Indica que un Predio Topográfico contiene espacialmente a uno o más lotes, de acuerdo a los criterios físicos y jurídicos que permitan el desarrollo del mismo dentro de un proceso urbanístico.
<b>Nombre del rol 2*</b>	Puede estar contenido
<b>Definición del rol 2*</b>	Indica que uno o varios Lotes pueden estar contenidos espacialmente en un Predio Topográfico.

<b>Código*</b>	400016
<b>Nombre*</b>	Un Lote posee uno o varios registros en Zona Física por Lote.
<b>Definición*</b>	Un Lote posee uno o varios registros en Zona Física por Lote. La relación se establece sobre el atributo "LOTLOTE_ID" del objeto "Lote" y el atributo correspondiente de la tabla "Zona Física por Lote".
<b>Nombre del rol 1*</b>	Posee
<b>Definición del rol 1*</b>	Indica que un Lote posee registros en Zona Física por Lote.
<b>Nombre del rol 2*</b>	Posee
<b>Definición del rol 2*</b>	Indica que uno o varios registros en Zona Física por Lote poseen un Lote asociado.



<b>Código*</b>	400017
<b>Nombre*</b>	Un Área Pública posee uno o varios registros en Zona Física por Lote.
<b>Definición*</b>	Un Área Pública posee uno o varios registros en Zona Física por Lote. La relación se establece sobre el atributo "LOTLOTE_ID" del objeto "Área Pública" y el atributo correspondiente de la tabla "Zona Física por Lote".
<b>Nombre del rol 1*</b>	Posee
<b>Definición del rol 1*</b>	Indica que un Área Pública posee registros en Zona Física por Lote.
<b>Nombre del rol 2*</b>	Posee
<b>Definición del rol 2*</b>	Indica que uno o varios registros en Zona Física por Lote poseen un Área Pública asociada.

<b>Código*</b>	400018
<b>Nombre*</b>	Una Zona Homogénea Física posee uno o varios registros en Zona Física por Lote.
<b>Definición*</b>	Una Zona Homogénea Física posee uno o varios registros en Zona Física por Lote. La relación se establece sobre el atributo "ZHF_ID" del objeto "Zona Homogénea Física" y el atributo correspondiente de la tabla "Zona Física por Lote".
<b>Nombre del rol 1*</b>	Posee
<b>Definición del rol 1*</b>	Indica que una Zona Homogénea Física posee registros en Zona Física por Lote.
<b>Nombre del rol 2*</b>	Posee
<b>Definición del rol 2*</b>	Indica que uno o varios registros en Zona Física por Lote poseen una Zona Homogénea Física asociada.

<b>Código*</b>	400020
<b>Nombre*</b>	Un Sector Catastral contiene una o varias Zonas Homogéneas Físicas.
<b>Definición*</b>	Un Sector Catastral contiene una o varias Zonas Homogéneas Físicas. La relación se establece sobre el atributo "ZHFSECT_ID" del objeto "Zona Homogénea Física" y el atributo correspondiente del objeto "Sector Catastral".
<b>Nombre del rol 1*</b>	Contiene
<b>Definición del rol 1*</b>	Indica que un Sector Catastral contiene una o varias Zonas Homogéneas Físicas.
<b>Nombre del rol 2*</b>	Esta contenido
<b>Definición del rol 2*</b>	Indica que una Zona Homogénea Física esta contenida en un Sector Catastral.

<b>Código*</b>	400021
<b>Nombre*</b>	Un Sector Catastral contiene una o varias Zonas Homogéneas Geoeconómicas.
<b>Definición*</b>	Un Sector Catastral contiene una o varias Zonas Homogéneas Geoeconómicas. La relación se establece sobre el atributo "ZHGSECT_ID" del objeto "Zona Homogénea Geoeconómica" y el atributo correspondiente del objeto "Sector Catastral".
<b>Nombre del rol 1*</b>	Contiene
<b>Definición del rol 1*</b>	Indica que un Sector Catastral contiene una o varias Zonas Homogéneas Geoeconómicas.
<b>Nombre del rol 2*</b>	Esta contenido
<b>Definición del rol 2*</b>	Indica que una Zona Homogénea Geoeconómica esta contenida en un Sector Catastral.

<b>Código*</b>	400022
<b>Nombre*</b>	Una Zona Homogénea Geoeconómica está contenida en una Zona Homogénea Física.
<b>Definición*</b>	Una Zona Homogénea Geoeconómica está contenida en una Zona Homogénea Física. La relación se establece sobre el atributo "ZHF_ID" del objeto "Zona Homogénea Física" y el atributo correspondiente del objeto "Zona Homogénea Geoeconómica".
<b>Nombre del rol 1*</b>	Esta contenida
<b>Definición del rol 1*</b>	Indica que una Zona Homogénea Geoeconómica esta contenida en una Zona Homogénea Física.
<b>Nombre del rol 2*</b>	Contiene
<b>Definición del rol 2*</b>	Indica que una Zona Homogénea Física contiene una o varias Zonas Homogéneas Geoeconómicas.

 ALCALDÍA MAYOR DE BOGOTÁ D.C. HACIENDA Unidad Administrativa Especial Catastro Distrital	<h2>Diccionario de Datos Operaciones</h2>	 LA IDE DE BOGOTÁ <i>Versión 1.0</i>
	Unidad Administrativa Especial de Catastro Distrital	

<b>Código*</b>	500011
<b>Nombre*</b>	Actualización del Estado de Trámite de un Predio Topográfico
<b>Definición*</b>	Por actividades propias del proceso de incorporación, actualización, corrección o modificación de planos topográficos, el estado del trámite de un Predio Topográfico cambia.
<b>Firma*</b>	200053 PTOE_TRAMI 200054 PTOOBSERVA

<b>Código*</b>	500012
<b>Nombre*</b>	Modificación en la codificación de una Zona Homogénea Física
<b>Definición*</b>	Por cambios en la actividad inmobiliaria de la ciudad, una Zona Homogénea Física puede cambiar su codificación.
<b>Firma*</b>	200067 ZHF_VAR_01 200068 ZHF_VAR_02 200069 ZHF_VAR_03 200070 ZHF_VAR_04 200071 ZHF_VAR_05 200072 ZHF_VAR_06 200073 ZHF_VAR_07 200074 ZHF_VAR_08 200075 ZHF_VAR_09 200076 ZHF_CODIGO 200054 PTOOBSERVA

<b>Código*</b>	500013
<b>Nombre*</b>	Modificación de una Zona Homogénea Geoeconómica
<b>Definición*</b>	Por cambios en la actividad inmobiliaria de la ciudad, una Zona Homogénea Geoeconómica puede cambiar en sus atributos.
<b>Firma*</b>	200079 ZHGTAREA 200080 ZHGM2TERR 200054 PTOOBSERVA

<b>Código*</b>	500014
<b>Nombre*</b>	Modificación en las Zonas Físicas que afectan un Lote
<b>Definición*</b>	Por cambios en la actividad inmobiliaria de la ciudad, un registro de Zonas Homogéneas por Lote puede cambiar en sus atributos.
<b>Firma*</b>	200065 ZHFZHF_ID 200082 ZFLAREA



ALCALDÍA MAYOR  
DE BOGOTÁ D.C.  
HACIENDA  
Unidad Administrativa Especial  
Catastro Distrital

## Diccionario de Datos Citaciones

Unidad Administrativa Especial de Catastro Distrital

ideca  
LA IDE DE BOGOTÁ

Versión 1.0

Identificador*	700002
Título del libro <sup>¿?</sup>	Procedimiento Incorporación, Actualización y Modificación de Topográficos
Fecha de Publicación*	30/04/2019
Número de Edición <sup>¿?</sup>	2
Recurso en línea <sup>¿?</sup>	<a href="http://sgi.catastrobogota.gov.co/catastrodistritalNew/isodocNew/inicio.nsf?OpendataBase">http://sgi.catastrobogota.gov.co/catastrodistritalNew/isodocNew/inicio.nsf?OpendataBase</a>

Identificador*	700003
Título del libro <sup>¿?</sup>	Procedimiento Ajuste de Zonas Homogéneas geoeconómicas
Fecha de Publicación*	04/10/2019
Número de Edición <sup>¿?</sup>	3
Recurso en línea <sup>¿?</sup>	<a href="http://sgi.catastrobogota.gov.co/catastrodistrital/isodoc/inicio.nsf?OpenDatabase">http://sgi.catastrobogota.gov.co/catastrodistrital/isodoc/inicio.nsf?OpenDatabase</a>

Identificador*	700004
Título del libro <sup>¿?</sup>	Procedimiento Determinación y Ajuste de Zonas Homogéneas Físicas
Fecha de Publicación*	30/09/2019
Número de Edición <sup>¿?</sup>	3
Recurso en línea <sup>¿?</sup>	<a href="http://sgi.catastrobogota.gov.co/catastrodistritalNew/isodocNew/inicio.nsf?OpendataBase">http://sgi.catastrobogota.gov.co/catastrodistritalNew/isodocNew/inicio.nsf?OpendataBase</a>

## Dominios del formulario

Dominios Tipo de Dato		
Clasificación del dato	Tipo de dato	Descripción del dato
<b>Número</b>	Número	Soporta todos los tipos de dato numérico, dando apoyo a las operaciones algebraicas.
	Decimal	Es el número o punto flotante conformado por una parte entera y una parte decimal, que representa un valor exacto.
	Vector	Es el número que se representa con un conjunto de coordenadas que constituyen una posición en un sistema. Las coordenadas pueden estar en un espacio de cualquier número de dimensiones.
	Real	Es el número o punto flotante conformado por una parte entera y una parte decimal, que representa un valor para una precisión dada por el número de dígitos que se muestran, pero no es necesariamente el valor exacto.
	Entero	Es el número que no tienen punto decimal, pueden ser positivo, negativo o el cero. La longitud depende del uso.
	Entero ilimitado	Es el número entero sin límite de tamaño, solo estaría limitado por el espacio de almacenamiento de la máquina.
<b>Texto</b>	Cadena de Caracteres	Es una sucesión de caracteres de longitud arbitraria que incluye acentos y caracteres especiales. La longitud depende del uso.
	Secuencia (Carácter)	Serie compuesta de caracteres, que tiene por objeto ejecutar una acción.
	Carácter	Es un dígito individual el cual se puede representar como numérico, letras o símbolo.
	Código de Conjuntos de Caracteres	Permite asignar a un carácter de un lenguaje natural (alfabeto o silabario) en un símbolo de otro sistema de representación.
	Cadena de Caracteres de Idioma	Sucesión de caracteres con términos de un idioma específico, los cuales se utilizan para la traducción o conversión de palabras entre dos lenguajes.
<b>Fecha y Hora</b>	Fecha	Una fecha da los valores de año, mes y día.
	Hora	Un tiempo está dado por: hora, minuto y segundo.
	Fecha y Hora	Es una combinación de una fecha y una hora determinada.
<b>Lógico</b>	Booleano	Es un tipo de dato que especifica dos valores: verdadero o falso.
	Lógico	Es un tipo de dato que especifica tres valores: verdadero, falso o tal vez (desconocido).
	Probabilidad	Es un tipo de dato lógico que se representa como número mayor o igual a 0,0 y menor o igual a 1,0.
<b>Imagen</b>	Imagen	Se emplea para almacenar gran cantidad de información o gráficos.

UNIDAD DE MEDIDA	
Tipo de medida	Unidad estándar
Área	Metros cuadrados
Longitud	Metros
Angulo	Radianes
Escala	Metros : Metros
Tiempo	segundos
Volumen	Metros cúbicos
Velocidad	Metros/segundos