

 ALCALDÍA MAYOR DE BOGOTÁ D.C.	<h2>Diccionario de Datos</h2>	 LA IDE DE BOGOTÁ
	Infraestructura de Datos Espaciales de Bogotá	<i>Versión 1.0</i>

Datos básicos del Diccionario

Datos

Control de Versiones			
Fecha	Autor/ Modificado por	Versión	Cambio efectuado
23/05/2019	Ana Julier Fonseca - Secretaría Distrital de la Mujer	1.0	Creación diccionario de datos SDMujer
29/10/2019	Ana Julier Fonseca - Secretaría Distrital de la Mujer	2.0	Actualización Seguridad Nocturna y Casa de Igualdad y Oportunidades para las mujeres SDMujer

* Por favor diligenciar este formulario con color de fuente **(NEGRO)**



INFRAESTRUCTURA INTEGRADA DE DATOS
ESPACIALES PARA EL DISTRITO CAPITAL



 ALCALDÍA MAYOR DE BOGOTÁ D.C.	<h2>Diccionario de Datos</h2>	 LA IDE DE BOGOTÁ
Infraestructura de Datos Espaciales de Bogotá		Versión 1.0

Nombre*	Diccionario de datos Secretaría Distrital de la Mujer
Resumen*	Fuente de información que permite obtener conceptos oficiales de los datos generados por la Secretaría Distrital de la Mujer.
Alcance*	Información geográfica de la parte urbana del Distrito Capital
Campo de aplicación*	Sector Mujer, Sociedad, Entidades de seguridad, entidades de educación
URI*	http://geoitems.ideca.gov.co/geoitems/ano/
Idioma*	spa - español
Idioma alternativo	spa - español
Versión	1.0
Fecha de actualización*	29/10/2019
Administrador *	OMEG - SDMUJER
Propietario / Entidad responsable*	Secretaría Distrital de la Mujer
Citación	ISO 19126:2017 Feature concept dictionaries and registers.
Palabras clave	Derechos de la Mujer, Hecho de Violencia contra la Mujer, Muerte violenta, Violencia física, Violencia sexual, Violencia Psicológica, Violencia económica, Violencia patrimonial, Violencia política, Violencia en el marco del conflicto armado, Delito de alto impacto social, Seguridad nocturna para las mujeres, Casa de Igualdad de Oportunidades, seguridad nocturna para las mujeres, vías y arterias, ciclorutas, Derecho a una cultura libre de sexismos, participación deportiva.

 <p>ALCALDÍA MAYOR DE BOGOTÁ D.C.</p>	<h2>Diccionario de Datos</h2> <h3>Datos</h3> <p>Infraestructura de Datos Espaciales de Bogotá</p>	 <p>ideca LA IDE DE BOGOTÁ</p> <p>Versión 1.0</p>
--	---	--

Código*	100000
Nombre*	MuerteViolenta
Definición*	700000: Muerte causada por un tercero, de forma intencional o no intencional; para el contexto del Distrito Capital se discrimina el homicidio para hacer referencia a la muerte de hombres, mientras que para el caso de muertes de mujeres se conoce como femicidio.
Campo de aplicación	Sociedad
Nombre alternativo	Violent death (Femicide)
Tipo de Relación Conceptual	
Descripción de la relación	N/A

Código*	100001
Nombre*	ViolenciaFísica
Definición*	700001: Cualquier comportamiento contra la mujer que en el marco de una relación íntima pueda causarle daño físico. Son considerados como miembros de una relación de pareja: esposos(as) y exesposos(as), compañeros(as) permanentes y excompañeros(as) sentimentales; amantes y examantes, novios(as) y exnovios(as). Los miembros de la pareja pueden o no convivir y su relación no necesariamente implica actividad sexual.
Campo de aplicación	Sociedad, Salud
Nombre alternativo	Physical violence
Tipo de Relación Conceptual	
Descripción de la relación	N/A

Código*	100002
Nombre*	ViolenciaSexual
Definición*	700002: Todo acto sexual, la tentativa de consumar un acto sexual, los comentarios o insinuaciones sexuales no deseados, o las acciones para comercializar o utilizar de cualquier otro modo la sexualidad de una persona mediante coacción por otra persona, independientemente de la relación de esta con la víctima, en cualquier ámbito, incluidos el hogar y el lugar de trabajo. La información está representada para la ciudad de Bogotá D.C.
Campo de aplicación	Sociedad, Salud
Nombre alternativo	Sexual violence
Tipo de Relación Conceptual	
Descripción de la relación	N/A

Código*	100003
Nombre*	ParticipacionDeportiva
Definición*	700004: Es el número total o el porcentaje de mujeres y hombres que afirman hacer cualquier tipo de deporte o ejercicio en la ciudad de Bogotá, haciendo énfasis en el uso de la bicicleta para movilizarse o en su recreación.
Campo de aplicación	Sociedad, Salud, Deportes
Nombre alternativo	Sports participation of Women
Tipo de Relación Conceptual	
Descripción de la relación	N/A

 <p>ALCALDÍA MAYOR DE BOGOTÁ D.C.</p>	<h2>Diccionario de Datos</h2> <h3>Datos</h3> <p>Infraestructura de Datos Espaciales de Bogotá</p>	 <p>ideca LA IDE DE BOGOTÁ</p> <p>Versión 1.0</p>
--	---	--

Código*	100004
Nombre*	Casa de Igualdad y Oportunidades para las mujeres - CIOM
Definición*	700005: Espacios de encuentro entre mujeres para el conocimiento de sus derechos y el desarrollo de procesos orientados al empoderamiento social y político, promotores de liderazgo, la autonomía y el ejercicio pleno de sus derechos. Constituyen el mecanismo privilegiado para territorialización de la Política Pública de Mujeres y Equidad de Género en Bogotá.
Campo de aplicación	Sociedad
Nombre alternativo	House of Equality and opportunities for women
Tipo de Relación Conceptual	
Descripción de la relación	N/A

Código*	100005
Nombre*	Seguridad Nocturna para las Mujeres
Definición*	700007: Información producto de la georreferenciación de diversos puntos tomados en vías, arterias y Ciclorutas de la ciudad de Bogotá, los cuales fueron tomados en horario de 6 a 11 p.m. a lo largo de 16.145 kilómetros en vías y 537 kilómetros en Ciclorutas, y analizados a la luz de ocho variables tales como: iluminación, apertura del espacio, visibilidad, quién me ve, presencia de suficientes personas, presencia de seguridad pública y privada, estado del camino o senderos, cercanía al transporte público y presencia mixta. Esta información permite determinar el índice de seguridad nocturna para las mujeres, así como determinar un espacio seguro para las mujeres después de las seis de la tarde.
Campo de aplicación	Sociedad
Nombre alternativo	Night Security for Women
Tipo de Relación Conceptual	
Descripción de la relación	N/A

 ALCALDÍA MAYOR DE BOGOTÁ D.C.	Diccionario de Datos Atributos	 ideca LA IDE DE BOGOTÁ
	Infraestructura de Datos Espaciales de Bogotá	

Código*	200000
Nombre*	LOCCODIGO
Definición*	700003: División política, administrativa y territorial municipal, con competencias claras y criterios de financiación y aplicación de recursos, creada con el fin de atender de manera más eficaz las necesidades de esa porción del territorio.
Tipo de dato *	Cadena de Caracteres
Unidad de medida ^{¿?}	N/A

Código*	200001
Nombre*	Pfemicid
Definición*	Porcentaje de mujeres a quienes una o varias personas las lesionaron de manera intencional causándoles la muerte.
Tipo de dato *	Decimal
Unidad de medida ^{¿?}	N/A

Código*	200002
Nombre*	Phomicid
Definición*	Porcentaje de hombres a quienes una o varias personas las lesionaron de manera intencional causándoles la muerte.
Tipo de dato *	Decimal
Unidad de medida ^{¿?}	N/A

Código*	200003
Nombre*	TaFemicid
Definición*	Total de mujeres asesinadas en cada localidad sobre el total de mujeres habitantes de cada localidad, multiplicado por 100 mil.
Tipo de dato *	Decimal
Unidad de medida ^{¿?}	N/A

Código*	200004
Nombre*	T_Femicid
Definición*	Total de mujeres a quienes una o varias personas las lesionaron de manera intencional causándoles la muerte.
Tipo de dato *	Decimal
Unidad de medida ^{¿?}	N/A

Código*	200005
Nombre*	PobMujeres
Definición*	Proyección 2018 de la población total de mujeres por localidad
Tipo de dato *	Decimal
Unidad de medida ^{¿?}	N/A

Código*	200006
Nombre*	Fecha
Definición*	Fecha de la información final dada de acuerdo con el periodo del año en que la información se generó.
Tipo de dato *	Fecha
Unidad de medida ^{¿?}	N/A

 ALCALDÍA MAYOR DE BOGOTÁ D.C.	Diccionario de Datos Atributos	 ideca LA IDE DE BOGOTÁ
	Infraestructura de Datos Espaciales de Bogotá	

Código*	200007
Nombre*	Tmujeres
Definición*	Total de mujeres que fueron agredidas de manera intencional por una o varias personas que causaron daño no fatal en sus cuerpos o en su salud física
Tipo de dato *	Decimal
Unidad de medida ^{¿?}	N/A

Código*	200008
Nombre*	TaMujeres
Definición*	Total de mujeres que fueron agredidas físicamente en cada localidad sobre el total de mujeres habitantes de cada localidad, por 100 mil.
Tipo de dato *	Decimal
Unidad de medida ^{¿?}	N/A



Código*	200009
Nombre*	THombresVS
Definición*	Total de dictámenes sexológicos realizados a hombres por presunto delito sexual.
Tipo de dato *	Decimal
Unidad de medida ^{¿?}	N/A



Código*	200010
Nombre*	TMujeresVS
Definición*	Total de dictámenes sexológicos realizados a mujeres por presunto delito sexual.
Tipo de dato *	Decimal
Unidad de medida ^{¿?}	N/A



Código*	200011
Nombre*	PMujeresVS
Definición*	Total de dictámenes sexológicos realizados a mujeres, sobre el total de dictámenes sexológicos.
Tipo de dato *	Decimal
Unidad de medida ^{¿?}	N/A



Código*	200012
Nombre*	PHombresVS
Definición*	Total de dictámenes sexológicos realizados a hombres sobre el total de dictámenes sexológicos.
Tipo de dato *	Decimal
Unidad de medida ^{¿?}	N/A



Código*	200013
Nombre*	T_MujerBici
Definición*	Total de mujeres que afirman moverse habitualmente en bicicleta en la ciudad
Tipo de dato *	Decimal
Unidad de medida ^{¿?}	N/A



 ALCALDÍA MAYOR DE BOGOTÁ D.C.		Diccionario de Datos Atributos	 ideca LA IDE DE BOGOTÁ
		Infraestructura de Datos Espaciales de Bogotá	Versión 1.0
Código*	200014		
Nombre*	P_MujerBiciAct		
Definición*	Porcentaje de mujeres que afirman montar en bicicleta actualmente en la ciudad de Bogotá		
Tipo de dato *	Decimal		
Unidad de medida ^{U?}	N/A		
Código*	200015		
Nombre*	P_HombreBiciAct		
Definición*	Porcentaje de hombres que afirman montar en bicicleta actualmente en la ciudad de Bogotá		
Tipo de dato *	Decimal		
Unidad de medida ^{U?}	N/A		
Código*	200016		
Nombre*	P_MujerBiciRecre		
Definición*	Porcentaje de mujeres que afirman que montan bicicleta para recrearse en la ciudad de Bogotá.		
Tipo de dato *	Decimal		
Unidad de medida ^{U?}	N/A		
Código*	200017		
Nombre*	P_HombreBiciRecre		
Definición*	Porcentaje de hombres que afirman que montan bicicleta para recrearse en la ciudad de Bogotá.		
Tipo de dato *	Decimal		
Unidad de medida ^{U?}	N/A		
Código*	200018		
Nombre*	P_MujerDepAct		
Definición*	Porcentaje de mujeres que afirman que practicar algún deporte o ejercicio, en la actualidad en la ciudad de Bogotá.		
Tipo de dato *	Decimal		
Unidad de medida ^{U?}	N/A		
Código*	200019		
Nombre*	P_HombreDepAct		
Definición*	Porcentaje de hombres que afirman que practicar algún deporte o ejercicio, en la actualidad en la ciudad de Bogotá.		
Tipo de dato *	Decimal		
Unidad de medida ^{U?}	N/A		
Código*	200020		
Nombre*	CIIdentif		
Definición*	Código único de identificación de la Casa de Igualdad de Oportunidades para las Mujeres.		
Tipo de dato *	Entero		
Unidad de medida ^{U?}	N/A		


		Diccionario de Datos Atributos	 Versión 1.0
		Infraestructura de Datos Espaciales de Bogotá	
Código*	200021		
Nombre*	CIONombre		
Definición*	Nombre de la Casa de Igualdad de Oportunidades para las Mujeres.		
Tipo de dato *	Cadena de Caracteres		
Unidad de medida ^{¿?}	N/A		
Código*	200022		
Nombre*	CIODirecci		
Definición*	Ubicación física de la Casa de Igualdad, la cual corresponde a la nomenclatura oficial del predio definida por la Unidad Administrativa Especial de Catastro Distrital-UAECD.		
Tipo de dato *	Cadena de Caracteres		
Unidad de medida ^{¿?}	N/A		
Código*	200023		
Nombre*	CIOElectr		
Definición*	Servicio de red que permite a los usuarios enviar y recibir mensajes mediante sistemas de comunicación electrónica.		
Tipo de dato *	Cadena de Caracteres		
Unidad de medida ^{¿?}	N/A		
Código*	200024		
Nombre*	CIOHorario		
Definición*	Servicio de red que permite a los usuarios conocer horarios de atención en CIOM.		
Tipo de dato *	Cadena de Caracteres		
Unidad de medida ^{¿?}	N/A		
Código*	200025		
Nombre*	CIOTelefon		
Definición*	Número de teléfono de contacto de la Casa de Igualdad de Oportunidades para las Mujeres.		
Tipo de dato *	Entero		
Unidad de medida ^{¿?}	N/A		
Código*	200026		
Nombre*	CIOCID		
Definición*	Espacio diseñado para aumentar los conocimientos acerca de los derechos de las mujeres a través del acceso, uso y apropiación de Tecnologías de la Información y las Comunicaciones.		
Tipo de dato *	Entero		
Unidad de medida ^{¿?}	N/A		
Código*	200027		
Nombre*	T_PUNTOS		
Definición*	Máxima calificación posible por cada localidad y UPZ, de acuerdo a la suma de las ocho variables (iluminación, que veo, visibilidad, quien me ve, personas, presencia de seguridad, sendero, transporte y presencia mixta).		
Tipo de dato *	Número		
Unidad de medida ^{¿?}	N/A		



		Diccionario de Datos Atributos	 LA IDE DE BOGOTÁ
		Infraestructura de Datos Espaciales de Bogotá	Versión 1.0
Código*	200028		
Nombre*	P_LOCALIDA		
Definición*	Ponderación de la máxima calificación posible por cada localidad y UPZ, de acuerdo a la suma de las ocho variables (iluminación, que veo, visibilidad, quien me ve, personas, presencia de seguridad, sendero, transporte y presencia mixta).		
Tipo de dato *	Número		
Unidad de medida ^{¿?}	N/A		
Código*	200029		
Nombre*	T_ILUMINAC		
Definición*	Total calificación posible por cada localidad y UPZ, de acuerdo a la suma total de la variable de iluminación, la cual mide la visibilidad adecuada para la movilidad y la realización de diversas actividades.		
Tipo de dato *	Número		
Unidad de medida ^{¿?}	N/A		
Código*	200030		
Nombre*	T_QUE_VEO		
Definición*	Total calificación posible por cada localidad y UPZ, de acuerdo a la suma total de la variable de ¿Qué veo?, la cual mide los puntos según la apertura o lo que veo en el espacio público.		
Tipo de dato *	Número		
Unidad de medida ^{¿?}	N/A		
Código*	200031		
Nombre*	T_QUIENES		
Definición*	Total calificación posible por cada localidad y UPZ, de acuerdo a la suma total de la variable de ¿Quién me ve?, la cual mide los lugares por donde pasan y sean visibles las mujeres desde ventanas o puestos de ventas callejeras.		
Tipo de dato *	Número		
Unidad de medida ^{¿?}	N/A		
Código*	200032		
Nombre*	T_PERSONAS		
Definición*	Total calificación posible por cada localidad y UPZ, de acuerdo a la suma total de la variable de la presencia de suficientes personas, la cual mide la presencia de personas, de acuerdo con la percepción de inseguridad.		
Tipo de dato *	Número		
Unidad de medida ^{¿?}	N/A		
Código*	200033		
Nombre*	T_PRESENCI		
Definición*	Total calificación posible por cada localidad y UPZ, de acuerdo a la suma total de la variable de la presencia de seguridad, la cual mide la presencia de seguridad privada contratada, entre otros, por centros y locales comerciales, edificios residenciales, empresas e instituciones.		
Tipo de dato *	Número		
Unidad de medida ^{¿?}	N/A		
Código*	200034		
Nombre*	T_SENDERO		
Definición*	Total calificación posible por cada localidad y UPZ, de acuerdo a la suma total de la variable de sendero, la cual mide el estado del sendero o de los caminos.		
Tipo de dato *	Número		
Unidad de medida ^{¿?}	N/A		

 ALCALDÍA MAYOR DE BOGOTÁ D.C.		Diccionario de Datos Atributos	 ideca LA IDE DE BOGOTÁ
		Infraestructura de Datos Espaciales de Bogotá	Versión 1.0
Código*	200035		
Nombre*	T_TRANSPOR		
Definición*	Total calificación posible por cada localidad y UPZ, de acuerdo a la suma total de la variable de transporte público, la cual mide la cercanía al transporte público.		
Tipo de dato *	Número		
Unidad de medida ^{¿?}	N/A		
Código*	200036		
Nombre*	T_PRESEN_1		
Definición*	Total calificación posible por cada localidad y UPZ, de acuerdo a la suma total de la variable de presencia mixta, la cual mide la presencia mixta de personas en la calle.		
Tipo de dato *	Número		
Unidad de medida ^{¿?}	N/A		
Código*	200037		
Nombre*	P_ILUMINAC		
Definición*	Porcentaje calculado frente al total de la calificación por cada localidad y UPZ, de acuerdo a la suma total de la variable de iluminación, la cual mide la visibilidad adecuada para la movilidad y la realización de diversas actividades.		
Tipo de dato *	Número		
Unidad de medida ^{¿?}	N/A		
Código*	200038		
Nombre*	P_QUE_VEO		
Definición*	Porcentaje calculado frente al total de la calificación posible por cada localidad y UPZ, de acuerdo a la suma total de la variable de ¿Qué veo?, la cual mide los puntos según la apertura o lo que veo en el espacio público.		
Tipo de dato *	Número		
Unidad de medida ^{¿?}	N/A		
Código*	200039		
Nombre*	P_QUIENES		
Definición*	Porcentaje calculado frente al total de la calificación posible por cada localidad y UPZ, de acuerdo a la suma total de la variable de ¿Quién me ve?, la cual mide los lugares por donde pasan y sean visibles las mujeres desde ventanas o puestos de ventas callejeras.		
Tipo de dato *	Número		
Unidad de medida ^{¿?}	N/A		
Código*	200040		
Nombre*	P_PERSONAS		
Definición*	Porcentaje calculado frente al total de la calificación posible por cada localidad y UPZ, de acuerdo a la suma total de la variable de la presencia de suficientes personas, la cual mide la presencia de personas, de acuerdo con la percepción de inseguridad.		
Tipo de dato *	Número		
Unidad de medida ^{¿?}	N/A		
Código*	200041		
Nombre*	P_PRESENCI		
Definición*	Porcentaje calculado frente al total de la calificación posible por cada localidad y UPZ, de acuerdo a la suma total de la variable de la presencia de seguridad, la cual mide la presencia de seguridad privada contratada, entre otros, por centros y locales comerciales, edificios residenciales, empresas e instituciones.		
Tipo de dato *	Número		
Unidad de medida ^{¿?}	N/A		

		Diccionario de Datos Atributos	 <small>LA IDE DE BOGOTÁ</small>
		Infraestructura de Datos Espaciales de Bogotá	Versión 1.0
Código*	200042		
Nombre*	P_SENDERO		
Definición*	Porcentaje calculado frente al total de la calificación posible por cada localidad y UPZ, de acuerdo a la suma total de la variable de la presencia de seguridad, la cual mide estado del sendero o de los caminos también es un factor que se debe considerar cuando se habla de sitios seguros para las mujeres, puesto que un camino en mal estado dificulta la movilidad o el escape. En muchos lugares de la ciudad, ni siquiera hay senderos disponibles por donde las personas puedan transitar de forma libre y segura.		
Tipo de dato *	Número		
Unidad de medida ^{¿?}	N/A		
Código*	200043		
Nombre*	P_TRANSPOR		
Definición*	Porcentaje calculado frente al total de la calificación posible por cada localidad y UPZ, de acuerdo a la suma total de la variable de transporte público, la cual mide la cercanía al transporte público.		
Tipo de dato *	Número		
Unidad de medida ^{¿?}	N/A		
Código*	200044		
Nombre*	P_PRESEN_1		
Definición*	Porcentaje calculado frente al total de la calificación posible por cada localidad y UPZ, de acuerdo a la suma total de la variable de presencia mixta, la cual mide la presencia mixta de personas en la calle.		
Tipo de dato *	Número		
Unidad de medida ^{¿?}	N/A		
Código*	200045		
Nombre*	MUY_BAJO		
Definición*	Total porcentaje calculado frente al total de la calificación como Muy bajo por cada localidad y UPZ, de acuerdo a la suma total de las 8 variables (iluminación, que veo, visibilidad, quien me ve, personas, presencia de seguridad, sendero, transporte y presencia mixta).		
Tipo de dato *	Número		
Unidad de medida ^{¿?}	N/A		
Código*	200046		
Nombre*	BAJO		
Definición*	Total porcentaje calculado frente al total de la calificación como Bajo por cada localidad y UPZ, de acuerdo a la suma total de las 8 variables (iluminación, que veo, visibilidad, quien me ve, personas, presencia de seguridad, sendero, transporte y presencia mixta).		
Tipo de dato *	Número		
Unidad de medida ^{¿?}	N/A		
Código*	200047		
Nombre*	MEDIO		
Definición*	Total porcentaje calculado frente al total de la calificación como Medio por cada localidad y UPZ, de acuerdo a la suma total de las 8 variables (iluminación, que veo, visibilidad, quien me ve, personas, presencia de seguridad, sendero, transporte y presencia mixta).		
Tipo de dato *	Número		
Unidad de medida ^{¿?}	N/A		
Código*	200048		
Nombre*	ALTO		
Definición*	Total porcentaje calculado frente al total de la calificación como Alto por cada localidad y UPZ, de acuerdo a la suma total de las 8 variables (iluminación, que veo, visibilidad, quien me ve, personas, presencia de seguridad, sendero, transporte y presencia mixta).		
Tipo de dato *	Número		
Unidad de medida ^{¿?}	N/A		

		Diccionario de Datos Atributos	 Versión 1.0
		Infraestructura de Datos Espaciales de Bogotá	
Código*	200049		
Nombre*	MUY_ALTO		
Definición*	Total porcentaje calculado frente al total de la calificación como Muy Alto por cada localidad y UPZ, de acuerdo a la suma total de las 8 variables (iluminación, que veo, visibilidad, quien me ve, personas, presencia de seguridad, sendero, transporte y presencia mixta).		
Tipo de dato *	Número		
Unidad de medida ^{U?}	N/A		
Código*	200050		
Nombre*	UPINOMBRE		
Definición*	700003: Unidades territoriales de análisis, planeamiento y gestión que tienen como propósito definir y precisar el Distrito.		
Tipo de dato *	Número		
Unidad de medida ^{U?}	N/A		
Código*	200051		
Nombre*	Iluminacion		
Definición*	La iluminación de las calles es uno de los principales factores de seguridad, pues proporciona la visibilidad adecuada para la movilidad y la realización de diversas actividades, incluidas las comerciales; además, desincentiva la criminalidad, pues los potenciales ofensores se encuentran más expuestos y hay garantía de identificarlos con mayor facilidad.		
Tipo de dato *	Entero		
Unidad de medida ^{U?}	N/A		
Código*	200052		
Nombre*	Que_veo		
Definición*	Un factor de riesgo para la seguridad de las mujeres es la visibilidad que tienen de los espacios públicos. Ver el panorama general del lugar, sin que esté obstaculizado por esquinas, calles cerradas o callejones sin salida, permite en un momento de peligro identificar caminos de escape ante una agresión, así como evitar posibles emboscadas.		
Tipo de dato *	Entero		
Unidad de medida ^{U?}	N/A		
Código*	200053		
Nombre*	Visibilidad		
Definición*	Lugares por donde pasan las mujeres que sean visibles desde ventanas o puestos de ventas callejeras, de modo que pueda ejercerse un ejercicio ciudadano de observancia y cuidado en el que las personas pudieran, llegado el caso, dar aviso a la autoridad competente con respecto a hechos de violencias cometidos contra mujeres en el espacio público.		
Tipo de dato *	Entero		
Unidad de medida ^{U?}	N/A		
Código*	200054		
Nombre*	P_SUFICIENTE		
Definición*	La presencia suficiente es la percepción de inseguridad sea la soledad de las calles, pues hay menor oportunidad de pedir ayuda ante una situación de peligro. Las calles desiertas facilitan la realización de delitos y actos de violencia y dificultan la identificación de agresores y de amenazas para la convivencia.		
Tipo de dato *	Entero		
Unidad de medida ^{U?}	N/A		
Código*	200055		
Nombre*	Seguridad		
Definición*	En la ciudad es constante la presencia de seguridad privada contratada, entre otros, por centros y locales comerciales, edificios residenciales, empresas e instituciones. Ante este tipo de personal, la ciudadanía se siente más segura, pues aunque en teoría cuidan estos sitios privados, frente a una posible agresión, también podrían avisar más rápidamente a las autoridades de policía o brindar algún tipo de auxilio de forma oportuna.		
Tipo de dato *	Entero		
Unidad de medida ^{U?}	N/A		

		Diccionario de Datos Atributos	 <small>LA IDE DE BOGOTÁ</small>
		Infraestructura de Datos Espaciales de Bogotá	Versión 1.0
Código*	200056		
Nombre*	Sendero		
Definición*	El estado del sendero o de los caminos también es un factor que se debe considerar cuando se habla de sitios seguros para las mujeres, puesto que un camino en mal estado dificulta la movilidad o el escape. En muchos lugares de la ciudad, ni siquiera hay senderos disponibles por donde las personas puedan transitar de forma libre y segura.		
Tipo de dato *	Entero		
Unidad de medida ^{U?}	N/A		
Código*	200057		
Nombre*	T_PUBLICO		
Definición*	Presencia de transporte público privado o público. Uno de esos elementos susceptibles de mejora es el horario del servicio, ya que este no funciona las 24 horas del día, hecho que repercute en la dificultad que tienen las personas de disfrutar la ciudad en la noche.		
Tipo de dato *	Entero		
Unidad de medida ^{U?}	N/A		
Código*	200058		
Nombre*	P_MIXTA		
Definición*	La presencia mixta de personas en la calle es un factor que brinda una percepción de seguridad, es decir, no se encuentra presencia de mujeres, niñas y niños, sino solamente de varones (o no hay nadie a la vista), clara evidencia del constreñimiento de las libertades a las mujeres, que siguen estando social y culturalmente vinculadas a la esfera doméstica.		
Tipo de dato *	Entero		
Unidad de medida ^{U?}	N/A		
Código*	200059		
Nombre*	Indice_seguridad		
Definición*	Corresponde a las calificaciones de cada variable (iluminación, que veo, visibilidad, quien me ve, personas, presencia de seguridad, sendero, transporte y presencia mixta), se sumaron las 8 variables y se generaron 5 categorías de análisis (muy bajo, bajo, medio, alto y muy alto), para cada localidad y para Bogotá.		
Tipo de dato *	Entero		
Unidad de medida ^{U?}	N/A		
Código*	200060		
Nombre*	Clasif		
Definición*	Clasificación de acuerdo a las vías y arterias o ciclorutas de los puntos georreferenciados en la ciudad de Bogotá.		
Tipo de dato *	Entero		
Unidad de medida ^{U?}	N/A		
Código*	200061		
Nombre*	Identificación		
Definición*	Identificación por presencia de animales o huecos identificados en las vías y arterias o ciclorutas de los puntos georreferenciados en la ciudad de Bogotá.		
Tipo de dato *	Entero		
Unidad de medida ^{U?}	N/A		
Código*	200062		
Nombre*	URL_Fotografía		
Definición*	Se reporta la url por cada uno de los puntos, con el suministro de una foto por cada punto.		
Tipo de dato *	Cadena de Caracteres		
Unidad de medida ^{U?}	N/A		

 ALCALDÍA MAYOR DE BOGOTÁ D.C.		Diccionario de Datos <i>Atributos</i>	 ideca LA IDE DE BOGOTÁ
		Infraestructura de Datos Espaciales de Bogotá	Versión 1.0
Código*	200063		
Nombre*	P_UPL		
Definición*	Ponderación en porcentaje de puntos por UPZ, de acuerdo con la máxima calificación posible por UPZ, de acuerdo a la suma de las ocho variables (iluminación, que veo, visibilidad, quien me ve, personas, presencia de seguridad, sendero, transporte y presencia mixta).		
Tipo de dato *	Número		
Unidad de medida ^{¿?}	N/A		
Código*	200064		
Nombre*	UPICodigo		
Definición*	700003: Código único utilizado para la identificación de la Unidad de Planeamiento. (50 caracteres.)		
Tipo de dato *	Cadena de Caracteres		
Unidad de medida ^{¿?}	N/A		

 <p>ALCALDÍA MAYOR DE BOGOTÁ D.C.</p>	<h2>Diccionario de Datos</h2> <h3>Dominios</h3>	 <p>ideca LA IDE DE BOGOTÁ</p>
Infraestructura de Datos Espaciales de Bogotá		Versión 1.0

Código *	300000
Nombre*	D_COD_LOCA
Definición del dominio*	700003: División política, administrativa y territorial municipal, con competencias claras y criterios de financiación y aplicación de recursos, creada con el fin de atender de manera más eficaz las necesidades de esa porción del territorio.

Código *	300001
Nombre*	CIOCID
Definición del dominio*	700006: Los Centros de Inclusión Digital para las Mujeres son una iniciativa de la Secretaría Distrital de la Mujer para reconocer las voces de las mujeres en las localidades y promover el intercambio de saberes. Este es un espacio para aumentar los conocimientos acerca de los derechos de las mujeres a través del acceso, uso y apropiación de Tecnologías de la Información y las Comunicaciones.

Código *	300002
Nombre*	ILUMINACION
Definición del dominio*	Identificar la iluminación de las calles y ciclorrutas de la ciudad, en un rango de 0 a 3, donde 3 es bien iluminada.

Código *	300003
Nombre*	¿Qué Veo ?
Definición del dominio*	Identificar la visibilidad de lo que veo en las calles y ciclorrutas de la ciudad, en un rango de 0 a 3, donde 3 se ve claramente en todas las direcciones.

Código *	300004
Nombre*	VISIBILIDAD
Definición del dominio*	Identificar la visibilidad de lo que veo en las calles y ciclorrutas de la ciudad, en un rango de 0 a 3, donde 3 se califica cuando hay más de 10 ventanas o entradas desde donde se pueda ver este lugar.

Código *	300005
Nombre*	Presencia de suficientes personas
Definición del dominio*	Identificar la presencia suficiente de personas, es la percepción de inseguridad cuando se observa la soledad de las calles y ciclorrutas de la ciudad, en un rango de 0 a 3, donde 3 se califica cuando hay muchas personas con muy poca distancia entre sí.

Código *	300006
Nombre*	SEGURIDAD
Definición del dominio*	Identificar la presencia de seguridad privada contratada, entre otros, por centros y locales comerciales, edificios residenciales, empresas e instituciones en las calles y ciclorrutas de la ciudad, en un rango de 0 a 3, donde 3 se califica cuando hay policía. Seguridad confiable cerca.

Código *	300007
Nombre*	SENDERO
Definición del dominio*	Identificar el estado del sendero o de los caminos en las calles y ciclorrutas de la ciudad, en un rango de 0 a 3, donde 3 se califica cuando en el sendero es fácil para caminar rápido o correr.

Código *	300008
Nombre*	Transporte público
Definición del dominio*	Identificar la presencia de transporte público cercano en las calles y ciclorrutas de la ciudad, en un rango de 0 a 3, donde 3 se califica cuando a 2 minutos caminando, se encuentra transporte disponible.

Código *	300009
Nombre*	Presencia mixta
Definición del dominio*	Identificar la presencia suficiente de personas, es la percepción de inseguridad cuando se observa la soledad de las calles y ciclorrutas de la ciudad, en un rango de 0 a 3, donde 3 se califica cuando la presencia de personas mixtas y el balance de todos los sexos o más mujeres, niñas o niños.

 ALCALDÍA MAYOR DE BOGOTÁ D.C.	<h2>Diccionario de Datos</h2> <h3><i>Dominios</i></h3>	 ideca LA IDE DE BOGOTÁ
Infraestructura de Datos Espaciales de Bogotá		Versión 1.0

Código *	300010
Nombre*	Clasificacion_Movilidad
Definición del dominio*	Clasificación de acuerdo a las vías y arterias o ciclorutas de los puntos georreferenciados en la ciudad de Bogotá. Donde 0 es para Ciclorutas y 1 para vías y arterias.

Código *	300011
Nombre*	Identificación
Definición del dominio*	Identificación por presencia de animales o huesos identificados en las vías y arterias o ciclorutas de los puntos georreferenciados en la ciudad de Bogotá. Donde 0, reporta que no hay presencia de animales y perros, 1, Presencia de animales, 2 presencia de perros callejeros y 3 presencia de huesos y perros callejeros.

Código *	300012
Nombre*	Índice de Seguridad
Definición del dominio*	Corresponde a la sumatoria de las calificaciones de cada variable (iluminación, que veo, visibilidad, quien me ve, personas, presencia de seguridad, sendero, transporte y presencia mixta), donde se generan categorías (muy bajo, bajo, medio, alto y muy alto), para cada localidad, UPZ y para Bogotá.



 ALCALDÍA MAYOR DE BOGOTÁ D.C.	Diccionario de Datos <i>Asociaciones</i>	ideca LA IDE DE BOGOTÁ
	Infraestructura de Datos Espaciales de Bogotá	Versión 1.0

Código*	N/A
Nombre*	N/A
Definición*	N/A
Nombre del rol 1*	N/A
Definición del rol 1*	N/A
Nombre del rol 2*	N/A
Definición del rol 2*	N/A



 ALCALDÍA MAYOR DE BOGOTÁ D.C.	Diccionario de Datos <i>Operaciones</i>	ideca LA IDE DE BOGOTÁ
	Infraestructura de Datos Espaciales de Bogotá	Versión 1.0

Código*	N/A
Nombre*	N/A
Definición*	N/A
Firma*	N/A



Diccionario de Datos Citaciones

ideca
LA IDE DE BOGOTÁ

Infraestructura de Datos Espaciales de Bogotá

Versión 1.0

Identificador*	700000
Título del libro ^{¿?}	Glosario INMLCF
Fecha de Publicación*	09/06/2018
Número de Edición ^{¿?}	N/A
Recurso en línea ^{¿?}	http://www.medicinalegal.gov.co/servicios-a-la-ciudadania/glosario

Identificador*	700001
Título del libro ^{¿?}	Violencia infligida por la pareja
Fecha de Publicación*	23/12/2011
Número de Edición ^{¿?}	N/A
Recurso en línea ^{¿?}	Organización Mundial de la Salud. Violencia infligida por la pareja. Washington, Organización Mundial de la Salud, 2013

Identificador*	700002
Título del libro ^{¿?}	Secuelas Emocionales en víctimas de abuso sexual en la infancia.
Fecha de Publicación*	23/12/2011
Número de Edición ^{¿?}	N/A
Recurso en línea ^{¿?}	Organización Mundial de la Salud

Identificador*	700003
Título del libro ^{¿?}	Catálogo de Objetos Geográficos Urbano
Fecha de Publicación*	17/12/2007
Número de Edición ^{¿?}	N/A
Recurso en línea ^{¿?}	Documento desarrollado en el marco de la Infraestructura de Datos Espaciales para el Distrito Capital

Identificador*	700004
Título del libro ^{¿?}	Experiencia de empoderamiento de las mujeres a través del deporte. Estudio de caso de maratonistas y ultra maratonistas
Fecha de Publicación*	01/03/2017
Número de Edición ^{¿?}	N/A
Recurso en línea ^{¿?}	http://www.redalyc.org/pdf/1995/199551160016.pdf , Por el juego y por tus derechos. Orientaciones para una transformación cultural a través del fútbol infantil http://www2.unwomen.org/-/media/field%20office%20americas/documentos/publicaciones/2018/8/guia%20flaco%201compressed.pdf?la=es&vs=743 , Estereotipos y deporte femenino. La influencia del estereotipo en la práctica deportiva de niñas y adolescentes https://hera.ugr.es/tesisugr/15755368.pdf

Identificador*	700005
Título del libro ^{¿?}	Acuerdo N° 583 de 2015
Fecha de Publicación*	30/03/2015
Número de Edición ^{¿?}	N/A
Recurso en línea ^{¿?}	http://concejodebogota.gov.co/cbogota/site/artic/20160803/asocfile/20160803143545/acuerdo_583_15.pdf



ALCALDÍA MAYOR
DE BOGOTÁ D.C.

Diccionario de Datos Citaciones

ideca
LA IDE DE BOGOTÁ

Infraestructura de Datos Espaciales de Bogotá

Versión 1.0

Identificador*	700006
Título del libro ^{¿?}	Recurso físico de la Secretaría Distrital de la Mujer
Fecha de Publicación*	20/05/2014
Número de Edición ^{¿?}	N/A
Recurso en línea ^{¿?}	https://guiatramitesyservicios.bogota.gov.co/tramite-servicio/centros-de-inclusion-digital-para-las-mujeres/ https://mintic.gov.co/portal/604/w3-article-6127.html? noredirect=1

Identificador*	700007
Título del libro ^{¿?}	Boletín Mujer-es en cifras. La noche bogotana. Evaluaciones de seguridad para las mujeres en ciclorutas y vías vehiculares.
Fecha de Publicación*	23/10/2019
Número de Edición ^{¿?}	N/A
Recurso en línea ^{¿?}	http://omeg.sdmmujer.gov.co/OMEG/home/publicaciones/boletin