

CATÁLOGO DE REPRESENTACIÓN DEL MAPA DE REFERENCIA PARA EL DISTRITO CAPITAL

Título	Catálogo de Representación para el Mapa de Referencia del Distrito Capital.
Versión	3.2
Identificador	00-00
Autor	Unidad Administrativa Especial de Catastro Distrital – Infraestructura de Datos Espaciales para el Distrito Capital – IDECA.
Fecha de creación	2011-08-11
Descripción	El Catálogo de Representación ha sido diseñado como un elemento que permite a los usuarios de diferentes aplicaciones de información geográfica, implementar la representación exacta de cada tipo de objeto independiente del lenguaje y software de aplicación.
Publicador	Unidad Administrativa Especial de Catastro Distrital – UAECD.
Colaboradores	Secretaría Distrital de Planeación – SDP. Secretaría Distrital de Movilidad – SDM. Instituto de Desarrollo Urbano – IDU. Empresa de Acueducto, Alcantarillado y Aseo de Bogotá – EAB-ESP. Servicios Postales Nacionales S.A. – 4-72.
Tipo	Texto.
Formato	Microsoft Word (.doc)
Fuente	La generación de este documento se basa en la Metodología para la Catalogación de Símbolos propuesta por la Norma Internacional ISO/DIS 19117:2011 Geographic Information Portrayal [Revisión of first edition (ISO 19117:2005)].



INFRAESTRUCTURA INTEGRADA DE DATOS ESPACIALES PARA EL DISTRITO CAPITAL - IDECA



Idioma	Español.
Cobertura	Bogotá Distrito Capital
Derechos	Copyright.
Palabras claves	Simbología, Representación, Mapa Base de Bogotá, Catastro, Hidrografía, Transporte, Entidad Territorial y Unidad Administrativa, Relieve, Control Terrestre, Nombre Geográfico, Social, Ortoimagen.

CONTROL DE VERSIONES

Fecha	Autor/ Modificado por	Versión	Cambio efectuado
2011-08-09	Alexander Montealegre Trujillo	1.0	Primera versión del documento.
2012-01-20	Jorge Oswaldo Martínez Cojo	2.0	Cambio en el formato de documentación IDECA. Modificación de objetos: Para el tema Hidrografía la incorporación del objeto “Drenaje”, el cual reemplaza a los objetos “Canal”, “Quebrada” y “Río”. Los objetos “Embalse”, “Humedal” y “Lago o Laguna” son reemplazados por el objeto “Cuerpo de Agua”. Se elimina el objeto “Isla”.
2012-06-25	Jorge Oswaldo Martínez Cojo	2.1	Para el tema Transporte, se elimina el objeto “Vía” y se reemplaza por los objetos “Calzada”, “Andén”, “Separador” y “Ciclorruta”. Modificación en la simbología de los objetos del tema Hidrografía a solicitud de la entidad custodia. Para la recreación de algunos símbolos del tema hidrografía requieren la instalación del archivo ttf de la EAAB, entregado en la versión 06.12 del Mapa de Referencia.
2012-12-07	Jorge Oswaldo Martínez Cojo	2.2	Incorporación de simbología para los nuevos objetos geográficos del Mapa de Referencia: Zona Postal y Punto de Fotocontrol.
2013-10-02	Jorge Oswaldo Martínez Cojo	2.3	Modificación de la simbología del objeto geográfico Sitios de Interés a partir de la modificación en su estructura.
2013-12-23	Jorge Oswaldo Martínez Cojo	2.4	Modificación de la simbología del objeto geográfico Sitios de Interés a partir de la modificación en su estructura. Cambio del nombre de la entidad custodia de la información de Hidrografía. Según el Acuerdo No 15 de septiembre 19 de 2013 a partir del 1 de octubre de 2013, el nombre de la entidad cambia de Empresa de Acueducto y Alcantarillado de Bogotá por Empresa de Acueducto, Alcantarillado y Aseo de Bogotá ESP nombre comercial EAB – ESP.

Fecha	Autor/ Modificado por	Versión	Cambio efectuado
2015-03-16	Daniel Alfonso González Parra	2.5	Cambio del nombre del objeto "Drenaje" por "Corriente de agua"; cambio del nombre de la función y símbolo "Chorro" por "Cascada". Se cambia el nombre del tema "Entidad Territorial y Unidad Administrativa" por "Entidad Territorial y de Planeamiento"; se cambia el nombre del grupo "Unidad Administrativa" por "Área de Planeamiento"; se cambia el nombre del objeto "Área territorial" por "Suelos" y se re-organizan los objetos componentes de cada grupo. Se unifica el tema de "relieve" y "control terrestre" en un nuevo tema con nombre "topografía"; se elimina el objeto "Punto de fotocontrol".
2015-08-24	Daniel Alfonso González Parra	2.6	Ajuste del objeto Sitio de Interés en los códigos de función y símbolo.
2015-10-07	Daniel Alfonso González Parra	2.7	Incorporación de simbología del nuevo objeto "Área Infraestructura de Transporte" de acuerdo con el Decreto 305 de 2015 y conforme a la reunión extraordinaria del 1 de octubre de 2015.
2017-02-08	Pedro Alberto Pinzón M	2.8	Incorporación de simbología del nuevo atributo "Mejora" del objeto Construcción para diferenciar los polígonos que han sido identificados como construcción en predio ajeno.
2017-07-06	Jairo Perdomo Reyes	2.9	Incorporación de la simbología del nuevo objeto denominado "Red Ciclorruta" conforme a la reunión ordinaria de la mesa comisión IDECA de fecha 23 de mayo de 2017
2017-08-24	Jairo Perdomo Reyes	3.0	Actualización del objeto geográfico denominado Red Ciclorruta, el cual en adelante se denominará "Red Biciusuarios", conservando su estructura es decir que los subtipos, los atributos, el tipo de dato, la simbología y otras características del mismo se mantendrán.
2019-01-29	Yair Pontoni Morales Gacharná	3.1	Incorporación de la simbología del nuevo objeto denominado "Paradero SITP" conforme a la reunión ordinaria de la mesa comisión IDECA de fecha 27 de noviembre de 2018 y en reemplazo de la representación con geometría de punto, del objeto Nodo de Transporte.
2019-07-31	Diego Ricardo Ibarra Rodríguez	3.2	Remplazo del Objeto Sitios de Interés por el Objeto Nombre Geográfico. Esta modificación se soporta en el acta de reunión de la Mesa Técnica de Mapa de Referencia del día 13 de mayo de 2019. La simbología propuesta para el objeto Nombre Geográfico está basada en las categorías de la Plataforma de Datos Abiertos Bogotá.

Tabla de contenido

Catálogo de Representación del Mapa de Referencia para el Distrito Capital.....	1
1. INTRODUCCIÓN	7
2. DEFINICIONES, SIGLAS Y ABREVIATURAS	8
3. INFORMACIÓN GENERAL DEL CATÁLOGO	9
4. CONTENIDO DEL CATÁLOGO	10
4.1 Tema: Catastro	10
4.1.1 Grupo: Área Catastral	10
4.1.1.1 OBJETO: SECTOR CATASTRAL	10
4.1.1.2 OBJETO: MANZANA	12
4.1.1.3 OBJETO: LOTE	13
4.1.1.4 OBJETO: CONSTRUCCIÓN	14
4.2 Grupo: Nomenclatura	16
4.2.1.1 OBJETO: PLACA DOMICILIARIA	16
4.2.1.2 OBJETO: CÓDIGO POSTAL	17
4.3 Tema: Hidrografía.....	18
4.3.1 Grupo: Corriente de Agua	18
4.3.1.1 OBJETO: CORRIENTE DE AGUA	18
4.4 Grupo: Superficie de Agua	21
4.4.1.1 OBJETO: CUERPO DE AGUA	21
4.5 Grupo: Zona Hidrográfica	25
4.5.1.1 OBJETO: CUENCA	25
4.6 Tema: Transporte	26
4.6.1 Grupo: Transporte Terrestre.....	26
4.6.1.1 OBJETO: MALLA VIAL INTEGRAL	26
4.6.1.2 OBJETO: CALZADA	28
4.6.1.3 OBJETO: ANDÉN	29
4.6.1.4 OBJETO: SEPARADOR	30
4.6.1.5 OBJETO: CICLORRUTA	31
4.6.1.6 OBJETO: NODO DE TRANSPORTE	32

4.6.1.7	OBJETO: PUENTE	33
4.6.1.8	OBJETO: ÁREA INFRAESTRUCTURA DE TRANSPORTE	34
4.6.1.9	OBJETO: RED BICIUSUARIOS.	35
4.6.1.10	OBJETO: PARADERO SITP	39
4.7	<i>Tema: Entidad Territorial y de Planeamiento</i>	41
4.7.1	Grupo: Entidad Territorial	41
4.7.1.1	OBJETO: MUNICIPIO	41
4.7.1.2	OBJETO: LOCALIDAD	43
4.7.1.3	OBJETO: CORREGIMIENTO	44
4.7.1.4	OBJETO: CENTRO POBLADO	45
4.7.2	Grupo: Área de Planeamiento	46
4.7.2.1	OBJETO: SUELOS	46
4.7.2.2	OBJETO: UNIDAD DE PLANEAMIENTO	48
4.7.2.3	OBJETO: ÁREA URBANÍSTICA	49
4.7.3	Tema: Topografía	50
4.7.3.1	GRUPO: ELEVACIÓN	50
4.7.3.2	OBJETO: CURVA DE NIVEL	50
4.7.4	Grupo: Punto de Control.....	52
4.7.4.1	OBJETO: PUNTO GEODÉSICO	52
4.8	<i>Tema: Nombre Geográfico</i>	53
4.8.1	Grupo: Topónimo	53
4.8.1.1	OBJETO: NOMBRE GEOGRÁFICO	53

1. INTRODUCCIÓN

El Mapa de Referencia para Bogotá D.C., es el instrumento oficial de consulta en materia de información geográfica; este integra un conjunto organizado de datos espaciales definidos como básicos y que son requeridos por las entidades de la Administración Distrital.

El Catálogo de Representación para el Mapa de Referencia de Bogotá D.C., ha sido construido con base en la estructura propuesta por la Norma Internacional ISO/DIS 19117:2011 Geographic Information Portrayal [Revision of first edition (ISO 19117:2005)] y es un instrumento técnico que especifica los símbolos que se deben utilizar para representar cada tipo de objeto incluido en el Mapa y en un contexto integral con la información que lo conforma.

Dentro de este catálogo se establecen especificaciones que determinan el uso de uno u otro símbolo asociado a cada tipo de objeto. Las especificaciones que permiten identificar un símbolo determinado hacen parte de las funciones de objeto y son agrupadas en grandes colecciones denominadas conjuntos de funciones¹. Así mismo los símbolos pueden ser agrupados en colecciones o conjuntos, además entre el conjunto de funciones y el conjunto de símbolos se crean relaciones a través de la estructura de codificación.

El Catálogo, ha sido diseñado como un elemento que permite a los usuarios de diferentes aplicaciones de información geográfica, implementar la representación exacta de cada tipo de objeto independiente del lenguaje y software de aplicación. En el Catálogo de Representación los usuarios de este encuentran la especificación exacta de las opciones más comunes para representar los 29 objetos que conforman el Mapa de Referencia. Es importante resaltar que este Catálogo hace parte integral de la información técnica asociada al Mapa, al igual que el Catálogo de Objetos, el Metadato Geográfico y la Especificación Técnica.

¹ Infraestructura Integrada de Datos Espaciales para el Distrito Capital. Instructivo para la Representación de Objetos Geográficos V2.0 Año 2011

2. DEFINICIONES, SIGLAS Y ABREVIATURAS

A	
Atributo	Característica propia e implícita que describe cada uno de los objetos geográficos. ²
C	
Catálogo de símbolos	Documento que recopila las representaciones gráficas de los objetos presentes en el terreno. Insumo para la representación en papel o en pantalla del computador de los elementos y fenómenos del terreno en forma esquemática.
Componente de símbolo	Cada uno de los elementos que permite la construcción inequívoca de un símbolo, achurado, relleno y línea externa son ejemplos de componentes de símbolo.
D	
Dato espacial	Es cualquier objeto y/o elemento ubicable en un plano representado en dos o tres dimensiones, por lo cual cuenta con atributos de localización y dimensión.
I	
IDECA	Infraestructura de Datos Espaciales para el Distrito Capital.
T	
Tipo de objeto	Conjunto de instancias que tienen características similares, pero cuentan con atributos propios que los hacen diferentes de los demás.
U	
UAECD	Unidad Administrativa Especial de Catastro Distrital.

² PNTC DE 053/08

3. INFORMACIÓN GENERAL DEL CATÁLOGO

Nombre	Catálogo de Representación para el Mapa de Referencia de Bogotá D.C.
Alcance	Especificación de los símbolos y funciones que permiten representar los tipos de objeto del Mapa de Referencia para Bogotá D.C. en un contexto integral.
Número de la versión	3.2
Fecha de la versión	2019-07-31
Tipo de Fecha	Revisión
Productor	Unidad Administrativa Especial de Catastro Distrital – UAECD; Av Cra 30 N° 25-90 Piso 2.



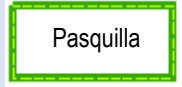
4 CONTENIDO DEL CATÁLOGO

4.1 TEMA: CATASTRO



4.1.1 GRUPO: ÁREA CATASTRAL

4.1.1.1 OBJETO: SECTOR CATASTRAL

CONJUNTO DE FUNCIONES	Código	CF010101			Ciudad	Bogotá D.C.	
	Título	Sector Catastral			Departamento	Cundinamarca	
	Responsable	Gerencia IDECA			País	Colombia	
	Nombre de la organización	Unidad Administrativa Especial de Catastro Distrital – UAECD			Teléfono	571+ 2347600 Ext. 7734	
	Cargo	Subgerente de Operaciones			Fecha	2011-08-24	
	Tipo de responsable	Creador			Tipo de fecha	Creación	
	Dirección	Avenida Carrera 30 No 25-90 Torre B, Piso 2			Resumen	Especifica las funciones y símbolos bajo las cuales se presenta el tipo de objeto Sector Catastral dentro del Mapa de Referencia.	
	FUNCIÓN DE OBJETO		Código de la función	Título	Fecha	Tipo de fecha	Especificación
			CF010101-01	Barrio	2011-08-24	Creación	SI el subtipo es “Barrio” ENTONCES utilice los parámetros especificados en el símbolo CS010101-01
			CF010101-02	Mixto	2012-01-20	Creación	SI el subtipo es “Mixto” ENTONCES utilice los parámetros especificados en el símbolo CS010101-02
	CF010101-03	Vereda	2011-08-24	Creación	SI el subtipo es igual a “Vereda” ENTONCES utilice los parámetros especificados en el símbolo CS010101-03		

CONJUNTO DE SÍMBOLOS	Código del conjunto de símbolos		Fecha			
	CS010101		2011-08-24			
	Titulo		Tipo de fecha			
	Sector Catastral		Creación			
SÍMBOLO (S)	Código del símbolo	Título	Geometría	Muestra Gráfica	Propiedad	Valor
	CS010101-01	Barrio	Polígono		Relleno color	Sin relleno
					Línea borde	Segmentada de 0,3528 milímetros centrada en una línea de 1 mm.
					Línea borde color	168,112,0 RGB para línea segmentada 255,235,175 RGB para línea de cubrimiento
CS010101-02	Mixto	Polígono		Etiqueta	Arial Narrow 7 puntos	
				Relleno color	Sin relleno	
				Línea borde	Segmentada de 0,3528 milímetros centrada en una línea de 1 mm.	
CS010101-03	Vereda	Polígono		Línea borde color	230,0,0 RGB para línea segmentada 255,170,0 RGB para línea de cubrimiento	
				Etiqueta	Arial Narrow 7 puntos	
				Relleno color	Sin relleno	
				Línea borde	Segmentada de 0,3528 milímetros centrada en una línea de 1 mm.	
				Línea borde color	170,255,0 RGB para línea segmentada 56,168,0 RGB para línea de cubrimiento	
				Etiqueta	Arial Narrow 7 puntos	

4.1.1.2 OBJETO: MANZANA


CONJUNTO DE FUNCIONES	Código	CF010102			Ciudad	Bogotá D.C.	
	Título	Manzana			Departamento	Cundinamarca	
	Responsable	Gerencia IDECA			País	Colombia	
CONJUNTO DE SÍMBOLOS	Nombre de la organización	Unidad Administrativa Especial de Catastro Distrital – UAECD			Teléfono	571+ 2347600 Ext. 7734	
	Cargo	Subgerente de Operaciones			Fecha	2011-08-24	
	Tipo de responsable	Creador			Tipo de fecha	Creación	
	Dirección	Avenida Carrera 30 No 25-90 Torre B, Piso 2			Resumen	Especifica las funciones y símbolos bajo las cuales se presenta el objeto Manzana dentro del Mapa de Referencia.	
CONJUNTO DE SÍMBOLOS	FUNCIÓN DE OBJETO	Código de la función	Título	Fecha	Tipo de fecha	Especificación	
		CF010102-01	Manzana	2011-08-24	Creación	SI el tipo de objeto es utilizado en conjunto con el objeto (Lote), ENTONCES utilice los parámetros definidos para el símbolo CS010102-01	
		CF010102-01	Otro digital	2011-08-24	Creación	Para cualquier contexto digital utilice los parámetros CS010102-02	
	Código del conjunto de símbolos	CS010102			Fecha	2011-08-24	
	Título	Manzana			Tipo de fecha	Creación	
CONJUNTO DE SÍMBOLOS	SÍMBOLO (S)	Código del símbolo	Título	Geometría	Muestra Gráfica	Propiedad	Valor
		CS010102-01	Manzana	Polígono		Relleno color	230, 221, 207 RGB
		CS010102-02	Manzana	Polígono		Relleno color Línea borde color	230, 221, 207 RGB 225,225,225 RGB
						Línea borde	0,1411 Milímetros

4.1.1.3 OBJETO: LOTE

CONJUNTO DE FUNCIONES	Código	CF010103			Ciudad	Bogotá D.C.	
	Título	Lote			Departamento	Cundinamarca	
	Responsable	Gerencia IDECA			País	Colombia	
CONJUNTO DE SÍMBOLOS	Nombre de la organización	Unidad Administrativa Especial de Catastro Distrital – UAECD			Teléfono	571+ 2347600 Ext. 7734	
	Cargo	Subgerente de Operaciones			Fecha	2011-08-24	
	Tipo de responsable	Creador			Tipo de fecha	Creación	
	Dirección	Avenida Carrera 30 No 25-90 Torre B, Piso 2			Resumen	Especifica las funciones y símbolos bajo las cuales se presenta el objeto Lote dentro del Mapa de Referencia.	
CONJUNTO DE OBJETOS	Código de la función	Título	Fecha	Tipo de fecha	Especificación		
	CF010103-01	Lote	2011-08-24	Creación	SI el tipo de objeto es utilizado en conjunto con el objeto (Manzana), ENTONCES utilice los parámetros definidos para el símbolo CS010103-01		
	CF010103-02	Otro digital	2011-08-24	Creación	Para cualquier contexto digital utilice los parámetros CS010103-02		
CONJUNTO DE SÍMBOLOS	Código del conjunto de símbolos	CS010103		Fecha	2011-08-24		
	Título	Lote		Tipo de fecha	Creación		
	SÍMBOLO (S)	Código del símbolo	Título	Geometría	Muestra Gráfica	Propiedad	Valor
CONJUNTO DE SÍMBOLOS	CS010103-01	Lote	Polígono		Línea borde color	217, 208, 176 RGB	
	CS010103-02	Lote	Polígono		Línea borde	0,2822 milímetros	
					Relleno color	225,225,225 RGB	
					Línea borde color	217, 208, 176 RGB	
					Línea borde	0, 2822 milímetros	




4.1.1.4 OBJETO: CONSTRUCCIÓN

CONJUNTO DE FUNCIONES	Código	CF010104			Ciudad	Bogotá D.C.	
	Título	Construcción			Departamento	Cundinamarca	
	Responsable	Gerencia IDECA			País	Colombia	
CONJUNTO DE SÍMBOLOS	Nombre de la organización	Unidad Administrativa Especial de Catastro Distrital – UAECD			Teléfono	571+ 2347600 Ext. 7734	
	Cargo	Subgerente de Operaciones			Fecha	2011-08-24	
	Tipo de responsable	Creador			Tipo de fecha	Creación	
	Dirección	Avenida Carrera 30 No 25-90 Torre B, Piso 2			Resumen	Especifica las funciones y símbolos bajo las cuales se presenta el objeto Construcción dentro del Mapa de Referencia.	
CONJUNTO DE SÍMBOLOS	FUNCIÓN DE OBJETO	Código de la función	Título	Fecha	Tipo de fecha	Especificación	
		CF010104-01	Construcción	2011-08-24	Creación	SI el tipo de objeto es utilizado en conjunto con el objeto (Lote), ENTONCES utilice los parámetros definidos para el símbolo CS010104-01	
		CF010104-02	Otro digital	2011-08-24	Creación	Para cualquier contexto digital utilice los parámetros CS010104-02	
	Código del conjunto de símbolos	CS010104			Fecha	2011-08-24	
	Título	Construcción			Tipo de fecha	Creación	
CONJUNTO DE SÍMBOLOS	SÍMBOLO (S)	Código del símbolo	Título	Geometría	Muestra Gráfica	Propiedad	Valor
		CS010104-01	Construcción	Polígono		Relleno color	217, 208, 176 RGB
		CS010104-02	Construcción	Polígono		Líneas color Líneas	255, 175, 0 RGB 0, 1411 milímetros

CS010104-03	Mejora	Polígono		Achurado inclinación	45 grados
				Achurado separación	1,7639 milímetros
				Líneas color	197, 0, 255 RGB
				Líneas	0, 1 milímetros
				Achurado	inclinación 45 grados
				Achurado separación	1 milímetro

4.2 GRUPO: NOMENCLATURA

4.2.1.1 OBJETO: PLACA DOMICILIARIA

CONJUNTO DE FUNCIONES	Código	CF010201	Ciudad	Bogotá D.C.														
	Título	Placa Domiciliaria	Departamento	Cundinamarca														
CONJUNTO DE FUNCIONES	Responsable	Gerencia IDECA	País	Colombia														
	Nombre de la organización	Unidad Administrativa Especial de Catastro Distrital – UAECD	Teléfono	571+ 2347600 Ext. 7734														
CONJUNTO DE FUNCIONES	Cargo	Subgerente de Operaciones	Fecha	2011-08-24														
	Tipo de responsable	Creador	Tipo de fecha	Creación														
CONJUNTO DE FUNCIONES	Dirección	Avenida Carrera 30 No 25-90 Torre B, Piso 2	Resumen	Especifica las funciones y símbolos bajo las cuales se presenta el objeto Placa Domiciliaria dentro del Mapa de Referencia.														
	<table border="1"> <thead> <tr> <th>Código de la función</th> <th>Título</th> <th>Fecha</th> <th>Tipo de fecha</th> <th>Especificación</th> </tr> </thead> <tbody> <tr> <td>CF010201-01</td> <td>Placa Domiciliaria</td> <td>2011-08-24</td> <td>Creación</td> <td>La etiqueta de cada placa domiciliaria debe ser desplegada UNICAMENTE para escalas mayores a 1:1000 según lo especificado en símbolo CS010201-01</td> </tr> </tbody> </table>				Código de la función	Título	Fecha	Tipo de fecha	Especificación	CF010201-01	Placa Domiciliaria	2011-08-24	Creación	La etiqueta de cada placa domiciliaria debe ser desplegada UNICAMENTE para escalas mayores a 1:1000 según lo especificado en símbolo CS010201-01				
Código de la función	Título	Fecha	Tipo de fecha	Especificación														
CF010201-01	Placa Domiciliaria	2011-08-24	Creación	La etiqueta de cada placa domiciliaria debe ser desplegada UNICAMENTE para escalas mayores a 1:1000 según lo especificado en símbolo CS010201-01														
CONJUNTO DE SÍMBOLOS	Código del conjunto de símbolos	CS010201	Fecha	2011-08-24														
	Título	Placa Domiciliaria	Tipo de fecha	Creación														
CONJUNTO DE SÍMBOLOS	<table border="1"> <thead> <tr> <th>Código del símbolo</th> <th>Título</th> <th>Geometría</th> <th>Muestra Gráfica</th> <th>Propiedad</th> <th>Valor</th> </tr> </thead> <tbody> <tr> <td rowspan="2">CS010201-01</td> <td rowspan="2">Placa Domiciliaria</td> <td rowspan="2">Punto</td> <td rowspan="2"></td> <td>Etiqueta orientación</td> <td>Perpendicular con relación al tipo de objeto Lote</td> </tr> <tr> <td>Etiqueta</td> <td>Arial 8 puntos</td> </tr> </tbody> </table>				Código del símbolo	Título	Geometría	Muestra Gráfica	Propiedad	Valor	CS010201-01	Placa Domiciliaria	Punto		Etiqueta orientación	Perpendicular con relación al tipo de objeto Lote	Etiqueta	Arial 8 puntos
	Código del símbolo	Título	Geometría	Muestra Gráfica	Propiedad	Valor												
CS010201-01	Placa Domiciliaria	Punto		Etiqueta orientación	Perpendicular con relación al tipo de objeto Lote													
				Etiqueta	Arial 8 puntos													
CONJUNTO DE SÍMBOLOS																		

4.2.1.2 OBJETO: CÓDIGO POSTAL

CONJUNTO DE FUNCIONES	Código	CF010202	Ciudad	Bogotá D.C.		
	Título	Código Postal	Departamento	Cundinamarca		
FUNCIÓN DE OBJETO	Responsable	Gerencia IDECA	País	Colombia		
	Nombre de la organización	Unidad Administrativa Especial de Catastro Distrital – UAECD	Teléfono	571+ 2347600 Ext. 7734		
	Cargo	Subgerente de Operaciones	Fecha	2012-12-11		
	Tipo de responsable	Creador	Tipo de fecha	Creación		
	Dirección	Avenida Carrera 30 No 25-90 Torre B, Piso 2	Resumen	Especifica las funciones y símbolos bajo las cuales se presenta el objeto Código Postal dentro del Mapa de Referencia.		
	Código de la función	Título	Fecha	Tipo de fecha	Especificación	
	CF010202-01	Código Postal	2012-12-11	Creación	En el contexto del Mapa de Referencia para Bogotá, en formato digital, haga uso del símbolo CS010202-01	
CONJUNTO DE SÍMBOLOS	Código del conjunto de símbolos	CS010202	Fecha	2012-12-11		
	Título	Código Postal	Tipo de fecha	Creación		
	Código del símbolo	Título	Geometría	Muestra Gráfica	Propiedad	
	SÍMBOLO (S)	CS010202-01	Código Postal	Polígono	Relleno color	Sin relleno
					Línea borde	Segmentada de 1 mm centrada en una línea de 1,5 mm.
				Línea borde color	0,0,0 RGB para línea segmentada 255,255,0 RGB para línea de cubrimiento	
				Etiqueta	Arial Narrow 9 puntos, negrita, cursiva	

4.3 TEMA: HIDROGRAFÍA




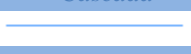
4.3.1 GRUPO: CORRIENTE DE AGUA

4.3.1.1 OBJETO: CORRIENTE DE AGUA

CONJUNTO DE FUNCIONES	Código	CF020101			Ciudad	Bogotá D.C.
	Título	Corriente de Agua			Departamento	Cundinamarca
	Responsable	Dirección de Información Técnica y Geográfica			País	Colombia
	Nombre de la organización	Empresa de Acueducto, Alcantarillado y Aseo de Bogotá ESP.			Teléfono	571+ 3447157
	Cargo	Director de Información Técnica y Geográfica			Fecha	2012-06-29
	Tipo de responsable	Creador			Tipo de fecha	Creación
	Dirección	Avenida Calle 24 No. 37-15			Resumen	Especifica las funciones y símbolos bajo las cuales se presenta el tipo de objeto Corriente de Agua dentro del Mapa de Referencia.
		Código de la función	Título	Fecha	Tipo de fecha	Especificación
	FUNCIÓN DE OBJETO	CF020101-01	Canal sencillo	2012-01-20	Creación	SI el subtipo de objeto es “Canal” ENTONCES utilice el símbolo CS020101-01
		CF020101-02	Quebrada	2012-01-20	Creación	SI el subtipo de objeto es “Quebrada” ENTONCES utilice el símbolo CS020101-02
CF020101-03		Río sencillo	2012-01-20	Creación	SI el subtipo de objeto es “Río” ENTONCES utilice el símbolo CS020101-03	
CF020101-04		Caño	2012-01-20	Creación	SI el subtipo de objeto es “Caño” ENTONCES utilice el símbolo CS020101-04	
CF020101-05		Drenaje	2012-01-20	Creación	SI el subtipo de objeto es “Drenaje” ENTONCES utilice el símbolo CS020101-05	

Código del conjunto de símbolos	CF020101-06	Título	Cascada	Fecha	2012-01-20	Tipo de fecha	Creación	Propiedad	SI el subtipo de objeto es "Chorro" ENTONCES utilice el símbolo CS020101-06
Código del símbolo	CS020101	Título	Corriente de Agua	Muestra Gráfica		Propiedad		Valor	
CONJUNTO DE SÍMBOLOS	SÍMBOLO (S)	CS020101-01	Canal sencillo	Línea	<i>Canal San Agustín</i> 	Línea color	0, 110, 255 RGB	Línea grosor	0,3528 milímetros
						Línea tipo	Continua	Flecha color	0, 110, 255 RGB
						Flecha fuente	EAAB Symbols MR IRSP ³	Flecha Unicode	9
						Flecha tamaño	2,8222 milímetros	Etiqueta	Times New Roman, 7 puntos, cursiva
						Etiqueta color	0,112,255 RGB	Etiqueta orientación	Longitudinal al tipo de objeto
						Línea color	0, 110, 255 RGB	Línea grosor	0,1764 milímetros
						Línea tipo	Segmentada	Punto color	0, 110, 255 RGB




³ Para la recreación de este símbolo se requieren la instalación del archivo ttf de la EAAB, entregado en la versión 06.12 del Mapa de Referencia.




CS020101-03	Río sencillo	Línea		Punto tamaño	0,3528 milímetros
				Etiqueta	Times New Roman, 7 puntos, cursiva
				Etiqueta color	0,112,255 RGB
				Etiqueta orientación	Longitudinal al tipo de objeto
CS020101-04	Caño	Línea		Línea color	0, 110, 255 RGB
				Línea grosor	0,7056 milímetros
				Etiqueta	Times New Roman, 7 puntos, cursiva
				Etiqueta color	0,112,255 RGB
CS020101-05	Drenaje	Línea		Etiqueta orientación	Longitudinal al tipo de objeto
				Línea color	0, 110, 255 RGB
				Línea grosor	0,5292 milímetros
				Etiqueta	Times New Roman, 7 puntos, cursiva
CS020101-06	Cascada	Línea		Etiqueta color	0,112,255 RGB
				Etiqueta orientación	Longitudinal al tipo de objeto
				Línea color	0, 110, 255 RGB
				Línea grosor	0,1764 milímetros

4.4 GRUPO: SUPERFICIE DE AGUA

4.4.1.1 OBJETO: CUERPO DE AGUA

CONJUNTO DE FUNCIONES	Código	CF020201			Ciudad	Bogotá D.C.
	Título	Cuerpo de Agua			Departamento	Cundinamarca
	Responsable	Dirección de Información Técnica y Geográfica			País	Colombia
	Nombre de la organización	Empresa de Acueducto, Alcantarillado y Aseo de Bogotá ESP.			Teléfono	571+ 3447157
	Cargo	Director de Información Técnica y Geográfica			Fecha	2012-06-29
	Tipo de responsable	Creador			Tipo de fecha	Creación
	Dirección	Avenida Calle 24 No. 37-15			Resumen	Especifica las funciones y símbolos bajo las cuales se presenta el tipo de objeto Cuerpo de Agua dentro del Mapa de Referencia.
		Código de la función	Título	Fecha	Tipo de fecha	Especificación
	FUNCIÓN DE OBJETO	CF020201-01	Río	2012-01-20	Creación	SI el subtipo del objeto es “Río” ENTONCES utilice el símbolo CS020201-01
		CF020201-02	Canal	2012-01-20	Creación	SI el subtipo del objeto es “Canal” ENTONCES utilice el símbolo CS020201-02
CF020201-03		Laguna	2012-01-20	Creación	SI el subtipo del objeto es “Laguna” ENTONCES utilice el símbolo CS020201-03	
CF020201-04		Humedal	2012-01-20	Creación	SI el subtipo del objeto es “Humedal” ENTONCES utilice el símbolo CS020201-04	

CONJUNTO DE SÍMBOLOS	Código del conjunto de símbolos		Fecha		Propiedad		
	Código del símbolo	Título	Geometría	Muestra Gráfica	Propiedad	Valor	
	CF020201-05	Embalse					SI el subtipo del objeto es "Embalse" ENTONCES utilice el símbolo CS020201-05
	CF020201-06	Pantano					SI el subtipo del objeto es "Pantano" ENTONCES utilice el símbolo CS020201-06
	CS020201	Cuerpo de Agua					
	CS020201-01	Río	Polígono		Relleno color	90, 160, 255 RGB	
					Etiqueta	Times New Roman, 7 puntos, cursiva	
					Etiqueta color	0,112,255 RGB	
	CS020201-02	Canal	Polígono		Relleno color	90, 160, 255 RGB	
					Etiqueta	Times New Roman, 7 puntos, cursiva	
					Etiqueta color	0,112,255 RGB	
					Línea borde color	65, 100, 235 RGB	
					Línea borde	0,3528 milímetros	
					Línea achurado color	150, 220, 240 RGB	
					Línea achurado	0,1764 milímetros	
	CS020201-03	Lago o Laguna	Polígono		Achurado inclinación	-45 grados	
					Achurado separación	1,0583 milímetros.	
					Etiqueta	Times New Roman, 7 puntos, cursiva	

CS020201-04	Humedal	Polígono		Etiqueta color	0,112,255 RGB
				Línea borde color	65, 100, 235 RGB
				Línea borde	0,3528 milímetros
CS020201-05	Embalse	Polígono		Relleno fuente	EAAB Symbols MR IRSP ⁴
				Relleno color	90, 160, 255 RGB
				Relleno Unicode 1	402
				Relleno tamaño 1	11
				Relleno Unicode 2	8222
				Relleno tamaño 2	14
				Etiqueta	Times New Roman, 7 puntos, cursiva
				Etiqueta color	0,112,255 RGB
				Fondo color	151, 219, 242 RGB
				Línea borde color	65, 100, 235 RGB
Línea borde	0,3528 milímetros				
Línea achurado color	65, 100, 235 RGB				
Línea achurado	0,1764 milímetros				
Achurado inclinación	-45 grados				
Achurado separación	1,0583 milímetros.				
Etiqueta	Times New Roman, 7 puntos, cursiva				
CS020201-06	Pantano	Polígono		Etiqueta color	0,112,255 RGB
				Línea borde color	55, 165, 0 RGB
				Línea borde	0,3528 milímetros
				Relleno fuente	EAAB Symbols MR IRSP ⁵
				Relleno color	55, 165, 0 RGB
				Relleno Unicode 1	402
				Relleno tamaño 1	11
				Relleno Unicode 2	8222
Relleno tamaño 2	14				

⁴ Para la recreación de este símbolo se requieren la instalación del archivo ttf de la EAAB, entregado en la versión 06.12 del Mapa de Referencia.

⁵ Para la recreación de este símbolo se requieren la instalación del archivo ttf de la EAAB, entregado en la versión 06.12 del Mapa de Referencia.



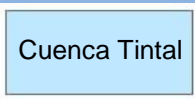
INFRAESTRUCTURA INTEGRADA DE DATOS ESPACIALES PARA EL DISTRITO CAPITAL - IDECA



	Etiqueta	Times New Roman, 7 puntos, cursiva
	Etiqueta color	0,112,255 RGB

4.5 GRUPO: ZONA HIDROGRÁFICA

4.5.1.1 OBJETO: CUENCA

CONJUNTO DE FUNCIONES	Código	CF020301			Ciudad	Bogotá D.C.
	Título	Cuenca			Departamento	Cundinamarca
	Responsable	Dirección de Información Técnica y Geográfica			País	Colombia
	Nombre de la organización	Empresa de Acueducto, Alcantarillado y Aseo de Bogotá ESP.			Teléfono	571+ 3447157
	Cargo	Director de Información Técnica y Geográfica			Fecha	2012-06-29
	Tipo de responsable	Creador			Tipo de fecha	Creación
	Dirección	Avenida Calle 24 No. 37-15			Resumen	Especifica las funciones y símbolos bajo las cuales se presenta el objeto Cuenca dentro del Mapa de Referencia.
FUNCIÓN DE OBJETO	Código de la función	Título	Fecha	Tipo de fecha	Especificación	
	CF020301-01	Cuenca	2011-08-24	Creación	SI el tipo de objeto es utilizado en conjunto con otros objetos del tema Hidrografía ENTONCES utilice el símbolo CS020301-01	
CONJUNTO DE SÍMBOLOS	Código del conjunto de símbolos	CS020301		Fecha	2011-08-24	
	Título	Cuenca		Tipo de fecha	Creación	
SÍMBOLO (S)	Código del símbolo	Título	Geometría	Muestra Gráfica	Propiedad	Valor
	CS020301-01	Cuenca Contexto Hidrografía	Polígono		Relleno color Línea borde color Línea borde Etiqueta Etiqueta visualización	190, 230, 255 RGB 65, 100, 235 RGB 0,5292 milímetros Arial 10 puntos Escalas mayores a 1:150000

4.6 TEMA: TRANSPORTE


4.6.1 GRUPO: TRANSPORTE TERRESTRE

4.6.1.1 OBJETO: MALLA VIAL INTEGRAL

CONJUNTO DE FUNCIONES	Código	CF030101			Ciudad	Bogotá D.C.
	Título	Malla Vial Integral			Departamento	Cundinamarca
	Responsable	Gerencia IDECA			País	Colombia
	Nombre de la organización	Unidad Administrativa Especial de Catastro Distrital – UAECD			Teléfono	571+ 2347600 Ext. 7734
	Cargo	Subgerente de Operaciones			Fecha	2011-08-24
	Tipo de responsable	Creador			Tipo de fecha	Creación
Dirección	Avenida Carrera 30 No 25-90 Torre B, Piso 2			Resumen	Especifica las funciones y símbolos bajo las cuales se presenta el tipo de objeto Malla Vial Integral dentro del Mapa de Referencia.	
FUNCIÓN DE OBJETO	Código de la función	Título	Fecha	Tipo de fecha	Especificación	
	CF030101-01	Malla vial arterial	2011-08-24	Creación	SI el subtipo es Malla Vial Arterial ENTONCES utilice el símbolo CS030101-01	
	CF030101-02	Malla vial intermedia	2011-08-24	Creación	SI el subtipo es Malla Vial Intermedia ENTONCES utilice el símbolo CS030101-02	
	CF030101-03	Malla vial local	2011-08-24	Creación	SI el subtipo es Malla Vial Local ENTONCES utilice el símbolo CS030101-03	
	CF030101-04	Malla vial peatonal	2011-08-24	Creación	SI el subtipo es Malla Vial Peatonal ENTONCES utilice el símbolo CS030101-04	
	CF030101-05	Malla vial rural	2011-08-24	Creación	SI el subtipo es Malla Vial Rural ENTONCES utilice el símbolo CS030101-05	

Código del conjunto de símbolos	CF030101-06	No definida	2011-08-24	Creación	SI el subtipo no está definida ENTONCES utilice el símbolo CS030101-06	
	Título	CS030101		Fecha	2011-08-24	
	Malla Vial Integral		Tipo de fecha	Creación		
	Código del símbolo	Título	Geometría	Muestra Gráfica	Propiedad	Valor
CONJUNTO DE SÍMBOLOS SÍMBOLO (S)	CS030101-01	Malla vial arterial	Línea		Línea central color	235, 199, 181 RGB
					Línea central	1,4110 milímetros
					Línea borde color	204, 102, 128 RGB
					Línea borde	0,5292milímetros
					Etiqueta	Arial 8 puntos
					Etiqueta color	168,0,0 RGB
	CS030101-02	Malla vial intermedia	Línea		Línea central color	255, 235, 190 RGB
					Línea central	1,4110 milímetros
					Línea borde color	204, 102, 128 RGB
					Línea borde	0,5292milímetros
					Etiqueta	Arial 7 puntos
					Etiqueta color	168,0,0 RGB
	CS030101-03	Malla vial local	Línea		Línea color	214, 167, 167 RGB
					Línea grosor	0,8820 milímetros
	CS030101-04	Malla vial peatonal	Línea		Línea color	204, 204, 204 RGB
					Línea grosor	0,8820 milímetros
	CS030101-05	Malla vial rural	Línea		Línea color	255, 0, 0 RGB
					Línea grosor	0,8820 milímetros
CS030101-06	Sin definir	Línea		Línea color	230, 152,0 RGB	
				Línea grosor	0,8820 milímetros	

4.6.1.2 OBJETO: CALZADA

CONJUNTO DE FUNCIONES	Código	CF030102			Ciudad	Bogotá D.C.
	Título	Calzada			Departamento	Cundinamarca
	Responsable	Gerencia IDECA			País	Colombia
	Nombre de la organización	Unidad Administrativa Especial de Catastro Distrital – UAECD			Teléfono	571+ 2347600 Ext. 7734
	Cargo	Subdirector de Informática			Fecha	2012-01-20
	Tipo de responsable	Creador			Tipo de fecha	Creación
	Dirección	Avenida Carrera 30 No 25-90 Torre B, Piso 2			Resumen	Especifica las funciones y símbolos bajo las cuales se presenta el objeto Calzada dentro del Mapa de Referencia.
FUNCIÓN DE OBJETO	Código de la función	Título	Fecha	Tipo de fecha	Especificación	
	CF030102-01	Calzada	2012-01-20	Creación	SI el objeto “Calzada” es utilizado en conjunto con otros objetos del tema Transporte ENTONCES utilice el símbolo CS030102-01	
CONJUNTO DE SÍMBOLOS	Código del conjunto de símbolos	CS030102		Fecha	2012-01-20	
	Título	Calzada		Tipo de fecha	Creación	
	SÍMBOLO (S)	Código del símbolo	Título	Geometría	Muestra Gráfica	Propiedad
CS030102-01		Calzada	Polígono		Relleno color	230, 230, 230 RGB

4.6.1.3 OBJETO: ANDÉN

CONJUNTO DE FUNCIONES	Código	CF030103			Ciudad	Bogotá D.C.
	Título	Andén			Departamento	Cundinamarca
	Responsable	Gerencia IDECA			País	Colombia
	Nombre de la organización	Unidad Administrativa Especial de Catastro Distrital – UAECD			Teléfono	571+ 2347600 Ext. 7734
	Cargo	Subdirector de Informática			Fecha	2012-01-20
	Tipo de responsable	Creador			Tipo de fecha	Creación
	Dirección	Avenida Carrera 30 No 25-90 Torre B, Piso 2			Resumen	Especifica las funciones y símbolos bajo las cuales se presenta el objeto Andén dentro del Mapa de Referencia.
FUNCIÓN DE OBJETO	Código de la función	Título	Fecha	Tipo de fecha	Especificación	
	CF030103-01	Andén	2012-01-20	Creación	<p>SI el objeto “Andén” es utilizado en conjunto con otros objetos del tema Transporte ENTONCES utilice el símbolo CS030103-01</p>	
CONJUNTO DE SÍMBOLOS	Código del conjunto de símbolos	CS030103			Fecha	2012-01-20
	Título	Andén			Tipo de fecha	Creación
	SÍMBOLO (S)	Código del símbolo	Título	Geometría	Muestra Gráfica	Propiedad
	CS030103-01	Andén	Polígono		Relleno color Línea borde color Línea borde	255,255,190 RGB 178,178,178 RGB 0,3528 milímetros

4.6.1.4 OBJETO: SEPARADOR

CONJUNTO DE FUNCIONES	Código	CF030104			Ciudad	Bogotá D.C.
	Título	Separador			Departamento	Cundinamarca
	Responsable	Gerencia IDECA			País	Colombia
	Nombre de la organización	Unidad Administrativa Especial de Catastro Distrital – UAECD			Teléfono	571+ 2347600 Ext. 7734
	Cargo	Subgerente de Operaciones			Fecha	2012-01-20
	Tipo de responsable	Creador			Tipo de fecha	Creación
	Dirección	Avenida Carrera 30 No 25-90 Torre B, Piso 2			Resumen	Especifica las funciones y símbolos bajo las cuales se presenta el objeto Separador dentro del Mapa de Referencia.
CONJUNTO DE SÍMBOLOS	FUNCIÓN DE OBJETO	Código de la función	Título	Fecha	Tipo de fecha	Especificación
		CF030104-01	Separador	2012-01-20	Creación	SI el objeto “Separador” es utilizado en conjunto con otros objetos del tema Transporte ENTONCES utilice el símbolo CS030104-01
CONJUNTO DE SÍMBOLOS	SÍMBOLO (S)	Código del conjunto de símbolos	CS030104		Fecha	2012-01-20
		Título	Separador		Tipo de fecha	Creación
		Código del símbolo	Título	Geometría	Muestra Gráfica	Propiedad
		CS030104-01	Separador	Polígono		Relleno color 197,227,138 RGB Línea borde color 130,130,130 RGB Línea borde 0,0353 milímetros Transparencia 50%

4.6.1.5 OBJETO: CICLORRUTA

CONJUNTO DE FUNCIONES	Código	CF030105			Ciudad	Bogotá D.C.
	Título	Ciclorruta			Departamento	Cundinamarca
	Responsable	Gerencia IDECA			País	Colombia
	Nombre de la organización	Unidad Administrativa Especial de Catastro Distrital – UAECD			Teléfono	571+ 2347600 Ext. 7734
	Cargo	Subgerente de Operaciones			Fecha	2012-01-20
	Tipo de responsable	Creador			Tipo de fecha	Creación
	Dirección	Avenida Carrera 30 No 25-90 Torre B, Piso 2			Resumen	Especifica las funciones y símbolos bajo las cuales se presenta el objeto Ciclorruta dentro del Mapa de Referencia.
FUNCIÓN DE OBJETO	Código de la función	Título	Fecha	Tipo de fecha	Especificación	
CONJUNTO DE SÍMBOLOS	Código del conjunto de símbolos	CS030105	Fecha	2012-01-20		
	Título	CF030105-01	Ciclorruta	2012-01-20		
	SÍMBOLO (S)	Código del símbolo	Título	Geometría	Muestra Gráfica	Propiedad
	CS030105-01	Ciclorruta	Polígono		Relleno color	200,130,130 RGB


4.6.1.6 OBJETO: NODO DE TRANSPORTE

CONJUNTO DE FUNCIONES	Código	CF030106			Ciudad	Bogotá D.C.
	Título	Nodo de Transporte			Departamento	Cundinamarca
	Responsable	Gerencia IDECA			País	Colombia
	Nombre de la organización	Unidad Administrativa Especial de Catastro Distrital – UAECD			Teléfono	571+ 2347600 Ext. 7734
	Cargo	Subgerente de Operaciones			Fecha	2011-08-24
	Tipo de responsable	Creador			Tipo de fecha	Creación
	Dirección	Avenida Carrera 30 No 25-90 Torre B, Piso 2			Resumen	Especifica las funciones y símbolos bajo las cuales se presenta el objeto Nodo de Transporte dentro del Mapa de Referencia.
FUNCIÓN DE OBJETO	Código de la función	Título	Fecha	Tipo de fecha	Especificación	
CONJUNTO DE SÍMBOLOS	Código del conjunto de símbolos	CS030106		Fecha	2011-08-24	
	Título	Nodo de Transporte		Tipo de fecha	Creación	
	SÍMBOLO (S)	Código del símbolo	Título	Geometría	Muestra Gráfica	Propiedad
CS030106-01		Terminal	Polígono		Relleno color	Sin relleno
					Línea borde color	255, 0, 0 RGB
					Línea borde	0,0353 milímetros
					Etiqueta visualización	Escalas mayores a 1:5000

4.6.1.7 OBJETO: PUENTE

CONJUNTO DE FUNCIONES	Código	CF030107			Ciudad	Bogotá D.C.
	Título	Puente			Departamento	Cundinamarca
	Responsable	Gerencia IDECA			País	Colombia
	Nombre de la organización	Unidad Administrativa Especial de Catastro Distrital – UAECD			Teléfono	571+ 2347600 Ext. 7734
Cargo	Subgerente de Operaciones			Fecha	2011-08-24	
Tipo de responsable	Creador			Tipo de fecha	Creación	
Dirección	Avenida Carrera 30 No 25-90 Torre B, Piso 2			Resumen	Especifica las funciones y símbolos bajo las cuales se presenta el objeto Puente dentro del Mapa de Referencia.	
CONJUNTO DE OBJETOS	Código de la función	Título	Fecha	Tipo de fecha	Especificación	
	CF030107-01	Vehicular	2011-08-24	Creación	SI el subtipo de dato es “Vehicular” ENTONCES utilice el símbolo CS030107-01	
	CF030107-02	Férreo	2011-08-24	Creación	SI el subtipo de dato es “Férreo” y es utilizado en conjunto con tipo de objeto <i>Vía Férrea</i> ENTONCES utilice el símbolo CS030107-02	
	CF030107-03	Peatonal	2011-08-24	Creación	SI el subtipo de dato es “Peatonal” ENTONCES utilice el símbolo CS030107-03	
CONJUNTO DE SÍMBOLOS	Código del conjunto de símbolos	CS030107		Fecha	2011-08-24	
	Título	Puente		Tipo de fecha	Creación	
	Código del símbolo	Título	Geometría	Muestra Gráfica	Propiedad	Valor
	SÍMBOLO (S)	CS030107-01	Puente Vehicular	Polígono		Relleno color Línea borde color Línea borde
CS030107-02	Puente Férreo	Polígono		Relleno color Línea borde color Línea borde color	Sin relleno 156,90, 60 RGB 0,1411 milímetros	
CS030107-03	Puente Peatonal	Polígono		Relleno color Línea borde color Línea borde	178,178,178 RGB 130,130,130 RGB 0,1411 milímetros	



4.6.1.8 OBJETO: ÁREA INFRAESTRUCTURA DE TRANSPORTE




CONJUNTO DE FUNCIONES	Código	CF030108			Ciudad	Bogotá D.C.	
	Título	Área Infraestructura de Transporte			Departamento	Cundinamarca	
CONJUNTO DE SÍMBOLOS	Responsable	Oficina de Información Sectorial			País	Colombia	
	Nombre de la organización	Secretaría Distrital de Movilidad			Teléfono	571+ 3649400 Ext. 4217	
FUNCIÓN DE OBJETO	Cargo	Jefe Oficina de Información Sectorial			Fecha	2015-10-02	
	Tipo de responsable	Creador			Tipo de fecha	Creación	
FUNCIÓN DE OBJETO	Dirección	Avenida Calle 13 No 37-35 Piso 2			Resumen	Especifica las funciones y símbolos bajo las cuales se presenta el objeto Área para Infraestructura de Transporte dentro del Mapa de Referencia.	
		Código de la función	Título	Fecha	Tipo de fecha	Especificación	
FUNCIÓN DE OBJETO		CF030108-01	Área Infraestructura de Transporte	2015-10-02	Creación	SI el objeto "Área Infraestructura de Transporte" es utilizado en conjunto con otros objetos del tema Transporte ENTONCES utilice el símbolo CS030108-01	
		Código del conjunto de símbolos	CS030108		Fecha	2015-10-02	
FUNCIÓN DE OBJETO		Título	Área Infraestructura de Transporte		Tipo de fecha	Creación	
		Código del símbolo	Título	Geometría	Muestra Gráfica	Propiedad	Valor
FUNCIÓN DE OBJETO		SÍMBOLO (S)	CS030108-01	Área Infraestructura de Transporte	Polígono		Relleno color 255,8,197 RGB Línea borde color 110,110,110 RGB Línea borde 0,352778 milímetros

4.6.1.9 OBJETO: RED BICIUSUARIOS.

CONJUNTO DE FUNCIONES	Código	CF 030109	Ciudad	Bogotá D.C.	
	Título	Red Biciusuarios	Departamento	Bogotá D.C.	
	Responsable	Dirección Técnico Estratégica Instituto de Desarrollo Urbano - IDU. Subgerencia de Operaciones - Infraestructura de datos espaciales para el distrito Capital - IDECA Instituto de Desarrollo Urbano. UAECD	País	Colombia	
	Nombre de la organización	UAECD	Teléfono	57 (1) 234 7600 Ext.: 7726 y +57 (1) 3386660 Ext 1506	
	Cargo	Director técnico Estratégico - IDU; Subgerente de Operaciones - IDECA - UAECD	Fecha	2017-08-24	
	Tipo de responsable	Creador	Tipo de fecha	Actualización	
	Dirección	Resumen	Resumen	Especifica las funciones y símbolos bajo las cuales se presenta el tipo de objeto Red Biciusuario la cual está conformada por entidades con geometría tipo Línea	
	FUNCIÓN DE OBJETO	Código de la función	Título	Fecha	Tipo de fecha
CF 030109-01		Andén	2017-08-24	Actualización	Para todos los elementos del Objeto denominado Entidad Red Biciusuario si el subtipo es 2 denominado Anden utilice el símbolo CF030109-01


	CF030109-02	Calzada	2017-08-24	Actualización	Para todos los elementos del Objeto de la Entidad Red Biciusuario si el subtipo es 3 denominado Calzada utilice el símbolo CF030109-02	
	CF 030109-03	CicloTunel	2017-08-24	Actualización	Para todos los elementos del Objeto de la Entidad Red Biciusuario si el subtipo es 4 denominado Ciclotunel utilice el símbolo CF 030109-03	
	CF 030109-04	Parque	2017-08-24	Actualización	Para todos los elementos del Objeto de la Entidad Red Biciusuario si el subtipo es 5 denominado Parque utilice el símbolo CF030109-04	
	CF 030109-05	Puente	2017-08-24	Actualización	Para todos los elementos del Objeto de la Entidad Red Biciusuario si el subtipo es 7 denominado Puente utilice el símbolo CF 030109-05	
	CF 030109-06	Separador	2017-08-24	Actualización	Para todos los elementos del Objeto de la Entidad Red Biciusuario si el subtipo es 8 denominado Anden utilice el símbolo CF030109-06	
CONJUNTO DE SÍMBOLOS	Código del conjunto de símbolos	CS - Red Biciusuario	Fecha	2017-09-15		
	Título	Símbolo Red Biciusuario	Tipo de fecha	Creación		
SÍMBOLO (S)	Código del símbolo	Título	Geometría	Muestra Gráfica	Propiedad	Valor
					Archivo tipo imagen	Línea Simple

	CS030109-01	Anden	Línea		Dimensiones	2 puntos
					Tipo de archivo	ESRI simple line
					Tamaño de archivo	Con color
					Tamaño imagen	2 mm
					Color	R:0, G:92, B:230
	CS030109-02	Ciclotunel	Línea		Archivo tipo imagen	Línea Simple
					Dimensiones	2 puntos
					Tipo de archivo	ESRI simple line con color
					Tamaño de archivo	Con color
					Tamaño imagen	2 mm
					Color	R:235, G:149, B:0
	CS030109-03	Calzada	Línea		Dimensiones	2 puntos
					Tipo de archivo	ESRI simple line
					Tamaño de archivo	Con Color
					Tamaño imagen	2 mm

					Color	R:255, G:0, B:0
					Archivo tipo imagen	Línea Simple
					Dimensiones	puntos
CS030109-04	Parque	Línea		Tipo de archivo	ESRI simple line	
				Tamaño de archivo	Con Color	
				Tamaño imagen	2 mm	
				Color	R:0, G:230, B:169	
				Dimensiones	2 puntos	
CS030109-05	Puente	Línea		Tipo de archivo	ESRI simple line	
				Tamaño imagen	2 mm	
				Color	R:52, G:52, B:52	
CS030109-06	separador	Línea		Archivo tipo imagen	Línea Simple	
				Dimensiones	2 puntos	

			Tipo de archivo	ESRI simple line
			Tamaño de archivo	Con color
			Tamaño imagen	2mm
			Color	R:255, G:255, B:0

4.6.1.10 OBJETO: PARADERO SITP

CONJUNTO DE FUNCIONES	Código	CF030110			Ciudad	Bogotá D.C.
	Título	Paradero SITP			Departamento	Cundinamarca
FUNCIÓN DE OBJETO	Responsable	Gerencia IDECA			País	Colombia
	Nombre de la organización	Unidad Administrativa Especial de Catastro Distrital – UAECD			Teléfono	571+ 2347600 Ext. 7734
	Cargo	Subgerente de Operaciones			Fecha	2019-01-04
	Tipo de responsable	Creador			Tipo de fecha	Creación
	Dirección	Avenida Carrera 30 No 25-90 Torre B, Piso 2			Resumen	Especifica las funciones y símbolos bajo las cuales se presenta el objeto Nodo de Transporte dentro del Mapa de Referencia.
CONJUNTO DE SÍMBOLOS	Código del conjunto de símbolos	CS030110		Fecha	2019-01-04	
	Título	Paradero SITP		Tipo de fecha	Creación	
	SÍMBOLO (S)	Código del símbolo	Título	Geometría	Muestra Gráfica	Propiedad
					Cuadro tamaño Etiqueta	7,056 milímetros Arial, 10 puntos


CS030106-09	Paradero	Punto		Etiqueta color	255, 255, 255 RGB
				Relleno color	0, 56, 147 RGB
				Cuadro tamaño	7,056 milímetros
				Figura color	255, 255, 255 RGB
				Línea central	1,5 milímetros
				Figura tamaño	2 milímetros
				Línea borde color	255, 0, 0 RGB
CS030106-11	Etiquetas	Punto	NOGAL 79	Línea borde	0,5 milímetros
				Etiqueta	Arial 8 puntos
				Etiqueta visualización	Escalas mayores a 1:5000

4.7 TEMA: ENTIDAD TERRITORIAL Y DE PLANEAMIENTO

4.7.1 GRUPO: ENTIDAD TERRITORIAL

4.7.1.1 OBJETO: MUNICIPIO


CONJUNTO DE FUNCIONES	Código	CF040101			Ciudad	Bogotá D.C.
	Título	Municipio			Departamento	Cundinamarca
FUNCIÓN DE OBJETO	Responsable	Gerencia IDECA			País	Colombia
	Nombre de la organización	Unidad Administrativa Especial de Catastro Distrital – UAECD			Teléfono	571+ 2347600 Ext. 7734
	Cargo	Subgerente de Operaciones			Fecha	2011-08-24
	Tipo de responsable	Creador			Tipo de fecha	Creación
	Dirección	Avenida Carrera 30 No 25-90 Torre B, Piso 2			Resumen	Especifica las funciones y símbolos bajo las cuales se presenta el objeto Municipio dentro del Mapa de Referencia.
	Código de la función		Título	Fecha	Tipo de fecha	Especificación
	CF040101-01	Municipio	2011-08-24	Creación	En el contexto del Mapa de Referencia para Bogotá, en formato digital, haga uso del símbolo CS040101-01	
CONJUNTO DE SÍMBOLOS	Código del conjunto de símbolos	CS040101			Fecha	2011-08-24
	Título	Municipio			Tipo de fecha	Creación

	Código del símbolo	Título	Geometría	Muestra Gráfica	Propiedad	Valor
SÍMBOLO (S)	CS040101-01	Municipio	Polígono		Relleno color	211, 255, 190 RGB
					Línea borde	Segmentada de 0,1411 milímetros centrada en una línea de 1,4111 milímetros
					Línea borde color	0,0,0 RGB para línea segmentada 137,205,102 RGB para línea de cubrimiento
					Etiqueta	Arial Narrow 10puntos, negrilla

4.7.1.2 OBJETO: LOCALIDAD

CONJUNTO DE FUNCIONES	Código	CF040102			Ciudad	Bogotá D.C.	
	Título	Localidad			Departamento	Cundinamarca	
	Responsable	Gerencia IDECA			País	Colombia	
	Nombre de la organización	Unidad Administrativa Especial de Catastro Distrital – UAECD			Teléfono	571+ 2347600 Ext. 7734	
	Cargo	Subgerente de Operaciones			Fecha	2011-08-24	
	Tipo de responsable	Creador			Tipo de fecha	Creación	
	Dirección	Avenida Carrera 30 No 25-90 Torre B, Piso 2			Resumen	Especifica las funciones y símbolos bajo las cuales se presenta el objeto Localidad dentro del Mapa de Referencia.	
FUNCIÓN DE OBJETO	Código de la función	Título	Fecha	Tipo de fecha	Especificación		
	CF040102-01	Localidad	2011-08-24	Creación	En el contexto del Mapa de Referencia para Bogotá, en formato digital, haga uso del símbolo CS040102-01		
	Código del conjunto de símbolos	CS040102		Fecha	2011-08-24		
CONJUNTO DE SÍMBOLOS	Título	Localidad		Tipo de fecha	Creación		
	SÍMBOLO (S)	Código del símbolo	Título	Geometría	Muestra Gráfica	Propiedad	Valor
		CS040102-01	Localidad	Polígono		Relleno color	Sin color
						Línea borde	Segmentada de 0,1411 milímetros centrada en una línea de 1 mm. 137,90, 68 RGB para línea segmentada
				Línea borde color	215,194,158 RGB para línea de cubrimiento		
				Etiqueta	Book Antiqua 9 puntos, negrita		

4.7.1.3 OBJETO: CORREGIMIENTO

CONJUNTO DE FUNCIONES	Código	CF040103			Ciudad	Bogotá D.C.	
	Título	Corregimiento			Departamento	Cundinamarca	
FUNCIÓN DE OBJETO	Responsable	Gerencia IDECA			País	Colombia	
	Nombre de la organización	Unidad Administrativa Especial de Catastro Distrital – UAECD			Teléfono	571+ 2347600 Ext. 7734	
	Cargo	Subgerente de Operaciones			Fecha	2012-01-20	
	Tipo de responsable	Creador			Tipo de fecha	Creación	
	Dirección	Avenida Carrera 30 No 25-90 Torre B, Piso 2			Resumen	Especifica las funciones y símbolos bajo las cuales se presenta el objeto Corregimiento dentro del Mapa de Referencia.	
	Código de la función	Título	Fecha	Tipo de fecha	Especificación		
	CF040103-01	Corregimiento	2012-01-20	Creación	En el contexto del Mapa de Referencia para Bogotá, en formato digital, haga uso del símbolo CS040103-01		
CONJUNTO DE SÍMBOLOS	Código del conjunto de símbolos	CS040103		Fecha	2012-01-20		
	Título	Corregimiento		Tipo de fecha	Creación		
	Código del símbolo	Título	Geometría	Muestra Gráfica	Propiedad	Valor	
	SÍMBOLO (S)	CS040103-01	Corregimiento	Polígono		Relleno	Círculos de 0,7056 mm y separación de 2 mm.
						Línea borde color	Círculos 240, 197, 103 RGB
					Línea borde	207, 121, 22 RGB	
					Línea borde	0,6350 milímetros	
					Etiqueta	Arial Narrow, 9 puntos	




4.7.1.4 OBJETO: CENTRO POBLADO

CONJUNTO DE FUNCIONES	Código	CF040104			Ciudad	Bogotá D.C.
	Título	Centro Poblado			Departamento	Cundinamarca
	Responsable	Gerencia IDECA			País	Colombia
	Nombre de la organización	Unidad Administrativa Especial de Catastro Distrital – UAECD			Teléfono	571+ 2347600 Ext. 7734
	Cargo	Subgerente de Operaciones			Fecha	2012-01-20
	Tipo de responsable	Creador			Tipo de fecha	Creación
	Dirección	Avenida Carrera 30 No 25-90 Torre B, Piso 2			Resumen	Especifica las funciones y símbolos bajo los cuales se presenta el objeto Centro Poblado dentro del Mapa de Referencia.
FUNCIÓN DE OBJETO	Código de la función	Título	Fecha	Tipo de fecha	Especificación	
	CF040104-01	Centro Poblado	2012-01-20	Creación	En el contexto del Mapa de Referencia para Bogotá, en formato digital, haga uso del símbolo CS040104-01	
CONJUNTO DE SÍMBOLOS	Código del conjunto de símbolos	CS040206		Fecha	2012-01-20	
	Título	Centro Poblado		Tipo de fecha	Creación	
	SÍMBOLO (S)	Código del símbolo	Título	Geometría	Muestra Gráfica	Propiedad
	CS040104-01	Centro Poblado	Polígono		Relleno color Etiqueta Etiqueta color	1680, 112, 60 RGB Arial Narrow 8 puntos 0, 0, 0 RGB

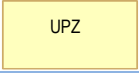
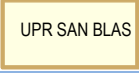
4.7.2 GRUPO: ÁREA DE PLANEAMIENTO

4.7.2.1 OBJETO: SUELOS


CONJUNTO DE FUNCIONES	Código	CF040201			Ciudad	Bogotá D.C.	
	Título	Área Territorial			Departamento	Cundinamarca	
	Responsable	Dirección de Información, Cartografía y Estadística			País	Colombia	
	Nombre de la organización	Secretaría Distrital de Planeación - SDP			Teléfono	571+ 3358000 Ext. 8151	
	Cargo	Director de Información, Cartografía y Estadística			Fecha	2011-08-24	
	Tipo de responsable	Creador			Tipo de fecha	Revisión	
	Dirección	Avenida Carrera 30 No 25-90 Torre A, Piso 5			Resumen	Especifica las funciones y símbolos bajo las cuales se presenta el tipo de objeto Suelos dentro del Mapa de Referencia.	
CONJUNTO DE SÍMBOLOS	FUNCIÓN DE OBJETO	Código de la función	Título	Fecha	Tipo de fecha	Especificación	
		CF040201-01	Área urbana	2011-08-24	Creación	SI el subtipo de objeto es "Área Urbana" ENTONCES haga uso del símbolo CS040201-01 .	
		CF040201-02	Área de expansión urbana	2011-08-24	Creación	SI el subtipo de objeto es "Área de Expansión Urbana" ENTONCES haga uso del símbolo CS040201-02 .	
		CF040201-03	Área rural	2011-08-24	Creación	SI el subtipo de objeto es "Área Rural" ENTONCES haga uso del símbolo CS040201-03 .	
Código del conjunto de símbolos	CS040201			Fecha	2011-08-24		
Título	Área Territorial			Tipo de fecha	Creación		
SÍMBOLO (S)	Código del símbolo	Título	Geometría	Muestra Gráfica	Propiedad	Valor	

CS040201-01	Área Urbana	Polígono		Relleno color	255, 255, 190 RGB
				Línea borde	0,3528 milímetros
CS040201-02	Área de Expansión Urbana	Polígono		Línea borde color	168,112,0 RGB
				Relleno color	255, 211, 127 RGB
CS040201-03	Área Rural	Polígono		Línea borde	0,3528 milímetros
				Línea borde color	255,170,0 RGB
				Relleno color	255, 235, 190 RGB
				Línea borde	0,1411 milímetros
				Línea borde color	255,170,0 RGB

4.7.2.2 OBJETO: UNIDAD DE PLANEAMIENTO

CONJUNTO DE FUNCIONES	Código	CF040202			Ciudad	Bogotá D.C.	
	Título	Unidad de Planeamiento			Departamento	Cundinamarca	
	Responsable	Gerencia IDECA			País	Colombia	
CONJUNTO DE SÍMBOLOS	Nombre de la organización	Unidad Administrativa Especial de Catastro Distrital – UAECD			Teléfono	571+ 2347600 Ext. 7734	
	Cargo	Subgerente de Operaciones			Fecha	2011-08-24	
	Tipo de responsable	Creador			Tipo de fecha	Creación	
	Dirección	Avenida Carrera 30 No 25-90 Torre B, Piso 2			Resumen	Especifica las funciones y símbolos bajo las cuales se presenta el tipo de objeto Unidad de Planeamiento dentro del Mapa de Referencia.	
CONJUNTO DE SÍMBOLOS	FUNCIÓN DE OBJETO	Código de la función	Título	Fecha	Tipo de fecha	Especificación	
		CF040202-01	Unidad de Planeamiento Zonal	2011-08-24	Creación	SI el subtipo de dato es “Unidad de Planeamiento Zonal” ENTONCES utilice el símbolo CS040202-01	
		CF040202-02	Unidad de Planeamiento Rural	2011-08-24	Creación	SI el subtipo de dato es “Unidad de Planeamiento Rural” ENTONCES utilice el símbolo CS040202-02	
	Código del conjunto de símbolos	CS040202		Fecha	2011-08-24		
	Título	Unidad de Planeamiento		Tipo de fecha	Creación		
CONJUNTO DE SÍMBOLOS	SÍMBOLO (S)	Código del símbolo	Título	Geometría	Muestra Gráfica	Propiedad	Valor
		CS040202-01	Unidad de Planeamiento Zonal	Polígono		Relleno color Línea borde color Línea borde Etiqueta	255, 255, 190 RGB 205,170,102 RGB 0,1411 milímetros Arial Narrow 7 puntos
		CS040202-02	Unidad de Planeamiento Rural	Polígono		Relleno color Línea borde color Línea borde Etiqueta	255, 255, 227 RGB 205,170,102 RGB 0,3528 milímetros Arial Narrow 7 puntos

4.7.2.3 OBJETO: ÁREA URBANÍSTICA





CONJUNTO DE FUNCIONES	Código	CF040203			Ciudad	Bogotá D.C.
	Título	Área Urbanística			Departamento	Cundinamarca
	Responsable	Gerencia IDECA			País	Colombia
	Nombre de la organización	Unidad Administrativa Especial de Catastro Distrital – UAECD			Teléfono	571+ 2347600 Ext. 7734
	Cargo	Subgerente de Operaciones			Fecha	2011-08-24
	Tipo de responsable	Creador			Tipo de fecha	Creación
	Dirección	Avenida Carrera 30 No 25-90 Torre B, Piso 2			Resumen	Especifica las funciones y símbolos bajo las cuales se presenta el objeto Área Urbanística dentro del Mapa de Referencia.
FUNCIÓN DE OBJETO	Código de la función	Título	Fecha	Tipo de fecha	Especificación	
	CF040203-01	Área Urbanística	2011-08-24	Creación	En el contexto del Mapa de Referencia para Bogotá, en formato digital, haga uso del símbolo CS040203-01	
CONJUNTO DE SÍMBOLOS	Código del conjunto de símbolos	CS040203			Fecha	2011-08-24
	Título	Área Urbanística			Tipo de fecha	Creación
	SÍMBOLO (S)	Código del símbolo	Título	Geometría	Muestra Gráfica	Propiedad
CS040203-01		Área Urbanística	Polígono		Relleno color Línea borde color Línea borde Etiqueta	251, 235, 212 RGB 110, 110, 110 RGB 0,1411 milímetros Arial 8 puntos, cursiva

4.7.3 TEMA: TOPOGRAFÍA

4.7.3.1 GRUPO: ELEVACIÓN

4.7.3.2 OBJETO: CURVA DE NIVEL

CONJUNTO DE FUNCIONES	Código	CF050101			Ciudad	Bogotá D.C.
	Título	Curva de Nivel			Departamento	Cundinamarca
	Responsable	Gerencia IDECA			País	Colombia
	Nombre de la organización	Unidad Administrativa Especial de Catastro Distrital – UAECD			Teléfono	571+ 2347600 Ext. 7734
	Cargo	Subgerente de Operaciones			Fecha	2011-08-24
Tipo de responsable	Creador			Tipo de fecha	Creación	
Dirección	Avenida Carrera 30 No 25-90 Torre B, Piso 2			Resumen	Especifica las funciones y símbolos bajo las cuales se presenta el tipo de objeto Curva de Nivel dentro del Mapa de Referencia.	
CONJUNTO DE SÍMBOLOS	FUNCIÓN DE OBJETO	Código de la función	Título	Fecha	Tipo de fecha	Especificación
		CF050101-01	Intermedia	2011-08-24	Creación	SI el tipo de curva es “Intermedia” ENTONCES utilice el símbolo CS050101-01
		CF050101-02	Intermedia aproximada	2011-08-24	Creación	SI el tipo de curva es “Intermedia Aproximada” ENTONCES utilice el símbolo CS050101-02
		CF050101-03	Índice	2011-08-24	Creación	SI el tipo de curva es “Índice” ENTONCES utilice el símbolo CS050101-03
		CF050101-04	Índice aproximada	2011-08-24	Creación	SI el tipo de curva es “Índice Aproximada ” ENTONCES utilice el símbolo CS050101-04
Código del conjunto de símbolos	CS050101			Fecha	2011-08-24	
Título	Curva de Nivel			Tipo de fecha	Creación	

	Código del símbolo	Título	Geometría	Muestra Gráfica	Propiedad	Valor
SÍMBOLO (S)	CS050101-01	Intermedia	Línea		Línea color	168, 148, 108 RGB
					Línea grosor	0,3528 milímetros
	CS050101-02	Intermedia Aproximada	Línea		Línea color	186, 164,119 RGB
					Línea grosor	0,2117 milímetros
	CS050101-03	Índice	Línea		Línea color	186, 169, 136 RGB
					Línea grosor	0,4 milímetros
	CS050101-04	Índice Aproximada	Línea		Línea color	186, 168, 130 RGB
					Línea grosor	0,2117 milímetros

4.7.4 GRUPO: PUNTO DE CONTROL

4.7.4.1 OBJETO: PUNTO GEODÉSICO




CONJUNTO DE FUNCIONES	Código	CF050201			Ciudad	Bogotá D.C.	
	Título	Punto Geodésico			Departamento	Cundinamarca	
FUNCIÓN DE OBJETO	Responsable	Gerencia IDECA			País	Colombia	
	Nombre de la organización	Unidad Administrativa Especial de Catastro Distrital – UAECD			Teléfono	571+ 2347600 Ext. 7734	
	Cargo	Subgerente de Operaciones			Fecha	2011-08-24	
	Tipo de responsable	Creador			Tipo de fecha	Creación	
	Dirección	Avenida Carrera 30 No 25-90 Torre B, Piso 2			Resumen	Especifica las funciones y símbolos bajo las cuales se presenta el objeto Punto Geodésico dentro del Mapa de Referencia.	
CONJUNTO DE SÍMBOLOS		Código de la función	Título	Fecha	Tipo de fecha	Especificación	
		CF050201-01	Punto Geodésico	2011-08-24	Creación	En el contexto del Mapa de Referencia para Bogotá, en formato digital, haga uso del símbolo CS050201-01	
		Código del conjunto de símbolos	CS050201		Fecha	2011-08-24	
		Título	Punto Geodésico		Tipo de fecha	Creación	
		SÍMBOLO (S)	Código del símbolo	Título	Geometría	Muestra Gráfica	Propiedad
			CS050201-01	Punto Geodésico	Punto	BOGOTÁ -15 	Relleno color Línea borde color Línea borde Figura tamaño Etiqueta
							255, 255, 255 RGB 255, 0, 0 RGB 0,1421 milímetros 6.35 milímetros Arial 7, cursiva, negrita

4.8 TEMA: NOMBRE GEOGRÁFICO

4.8.1 GRUPO: TOPÓNIMO

4.8.1.1 OBJETO: NOMBRE GEOGRÁFICO

CONJUNTO DE FUNCIONES	Código	CF060101			Ciudad	Bogotá D.C.
	Título	Nombre Geográfico			Departamento	Cundinamarca
	Responsable	Gerencia IDECA			País	Colombia
	Nombre de la organización	Unidad Administrativa Especial de Catastro Distrital – UAECD			Teléfono	571+ 2347600 Ext. 7734
	Cargo	Subgerente de Operaciones			Fecha	2019-07-31
	Tipo de responsable	Creador			Tipo de fecha	Creación
Dirección	Avenida Carrera 30 No 25-90 Torre B, Piso 2			Resumen	Especifica las funciones y símbolos bajo las cuales se presenta el tipo de objeto Nombre Geográfico dentro del Mapa de Referencia.	
FUNCIÓN DE OBJETO	Código de la función	Título	Fecha	Tipo de fecha	Especificación	
	CF060101-01	Ambiente	2019-07-31	Creación	SI la clasificación es AMBI ENTONCES utilice le símbolo CS060101-01	
	CF060101-02	Comercio, Industria y Turismo	2019-07-31	Creación	SI la clasificación es COM-IND-TURI ENTONCES utilice le símbolo CS060101-02	
	CF060101-03	Cultura	2019-07-31	Creación	SI la clasificación es CULT ENTONCES utilice le símbolo CS060101-03	
	CF060101-04	Deporte y Recreación	2019-07-31	Creación	SI la clasificación es DEP-REC ENTONCES utilice le símbolo CS060101-04	
	CF060101-05	Educación	2019-07-31	Creación	SI la clasificación es EDUC ENTONCES utilice le símbolo CS060101-05	

	CF060101-06	Función Publica	2019-07-31	Creación	SI la clasificación es FUN-PUB ENTONCES utilice le símbolo CS060101-06	
	CF060101-07	Seguridad y Justicia	2019-07-31	Creación	SI la clasificación es SEG-JUS ENTONCES utilice le símbolo CS060101-07	
	CF060101-08	Salud	2019-07-31	Creación	SI la clasificación es SALUD ENTONCES utilice le símbolo CS060101-08	
	CF060101-09	Transporte	2019-07-31	Creación	SI la clasificación es TRANS ENTONCES utilice le símbolo CS060101-09	
	CF060101-10	Unidad Administrativa	2019-07-31	Creación	SI la clasificación es UNADM ENTONCES utilice le símbolo CS060101-10	
	Código del conjunto de símbolos	CS060101		Fecha	2011-08-24	
	Título	Sitio de Interés		Tipo de fecha	Creación	
	Código del símbolo	Título	Geometría	Muestra Gráfica	Propiedad	Valor
CONJUNTO DE SÍMBOLOS SÍMBOLO (s)	CS060101-01	Ambiente	Punto		Figura color Figura tamaño Circulo interno color Circulo interno tamaño Circulo externo color	0, 202, 207 RGB 4,0 milímetros 255, 255, 255 RGB 5,0 milímetros 173, 185, 202 RGB
	CS060101-02	Comercio, Industria y Turismo	Punto		Figura color Figura tamaño Circulo interno color Circulo interno tamaño Circulo externo color	0, 202, 207 RGB 4,0 milímetros 255, 255, 255 RGB 5,0 milímetros 173, 185, 202 RGB
	CS060101-03	Cultura	Punto		Figura color Figura tamaño Circulo interno color Circulo interno tamaño Circulo externo color	0, 202, 207 RGB 4,0 milímetros 255, 255, 255 RGB 5,0 milímetros 173, 185, 202 RGB

CS060101-04	Deporte y Recreación	Punto		Figura color Figura tamaño Circulo interno color Circulo interno tamaño Circulo externo color	0, 202, 207 RGB 4,0 milímetros 255, 255, 255 RGB 5,0 milímetros 173, 185, 202 RGB
CS060101-05	Educación	Punto		Figura color Figura tamaño Circulo interno color Circulo interno tamaño Circulo externo color	0, 202, 207 RGB 4,0 milímetros 255, 255, 255 RGB 5,0 milímetros 173, 185, 202 RGB
CS060101-06	Función Pública	Punto		Figura color Figura tamaño Circulo interno color Circulo interno tamaño Circulo externo color	0, 202, 207 RGB 4,0 milímetros 255, 255, 255 RGB 5,0 milímetros 173, 185, 202 RGB
CS060101-07	Seguridad y Justicia	Punto		Figura color Figura tamaño Circulo interno color Circulo interno tamaño Circulo externo color	0, 202, 207 RGB 4,0 milímetros 255, 255, 255 RGB 5,0 milímetros 173, 185, 202 RGB
CS060101-08	Salud	Punto		Figura color Figura tamaño Circulo interno color Circulo interno tamaño Circulo externo color	0, 202, 207 RGB 4,0 milímetros 255, 255, 255 RGB 5,0 milímetros 173, 185, 202 RGB
CS060101-09	Transporte	Punto		Figura color Figura tamaño Circulo interno color Circulo interno tamaño Circulo externo color	0, 202, 207 RGB 4,0 milímetros 255, 255, 255 RGB 5,0 milímetros 173, 185, 202 RGB

	CS060101-10	Unidad Administrativa	Punto		Figura color Figura tamaño Circulo interno color Circulo interno tamaño Circulo externo color	0, 202, 207 RGB 4,0 milímetros 255, 255, 255 RGB 5,0 milímetros 173, 185, 202 RGB
--	-------------	--------------------------	-------	---	---	---

REFERENCIAS

INTERNATIONAL ORGANIZATION FOR STANDARIZATION. ISO/DIS 19117:2011 Geographic Information – Portrayal [Revision of first edition ISO 19117:2005].

INTERNATIONAL ORGANIZATION FOR STANDARIZATION. ISO 19117:2005 Geographic Information – Portrayal.

OPEN GEOSPATIAL CONSORTIUM INC. Styled Layer Descriptor profile of the Web Map Service Implementation Specification, OGC 2007-06-29 [En línea]. Disponible en: <http://www.opengeospatial.org/standards/sld> [Consultado el 22 de Julio de 2010].